

1. Po raz kolejny pojawił się problem z brakiem protokołu z imprezy. Niedopuszczalne jest by zespół biorący udział w zawodach otrzymywał protokół 2-3 miesiące po imprezie (zdarzają się nadal przypadki że protokół nie dochodzi do zespołu z winy organizatora !!!).

2. Protokół powinien zawierać dodatkowo wzorcówkę mapy, wykaz popełnionych przez zespół błędów, oraz odpowiedzi na zadania specjalne.

3. Organizatorów obowiązuje przestrzeganie „Zasad Klasyfikacji TMWiM”, a w szczególności stosowania nowego wzoru na Punkty Przeliczeniowe TMWiM (zdarzyło się że punkty TMWiM były liczone „po staremu”, a różnica wynosiła 30-40 pkt. na niekorzyść zawodników). Nowy wzór ma formułę :

$$PP = 1000 + (P_{zw} - P_z) \frac{1000}{S_{max}}$$

Gdzie :

PP - punkty przeliczeniowe

P_{zw} - punkty karne zwycięzcy

P_z - punkty karne danego zawodnika

S_{max} - wartość trasy (suma wszystkich PK)

I na koniec gorąca prośba do startujących aby dość starannie wypełniali zarówno karty startowe, jak i zgłoszenia udziału w imprezie (najlepiej drukowanymi literami). Ułatwi to pracę zarówno Organizatorom poszczególnych imprez (skróci czas powstawania protokołu), jak i osobom prowadzącym ranking (unikniemy błędów z nazwiskami).

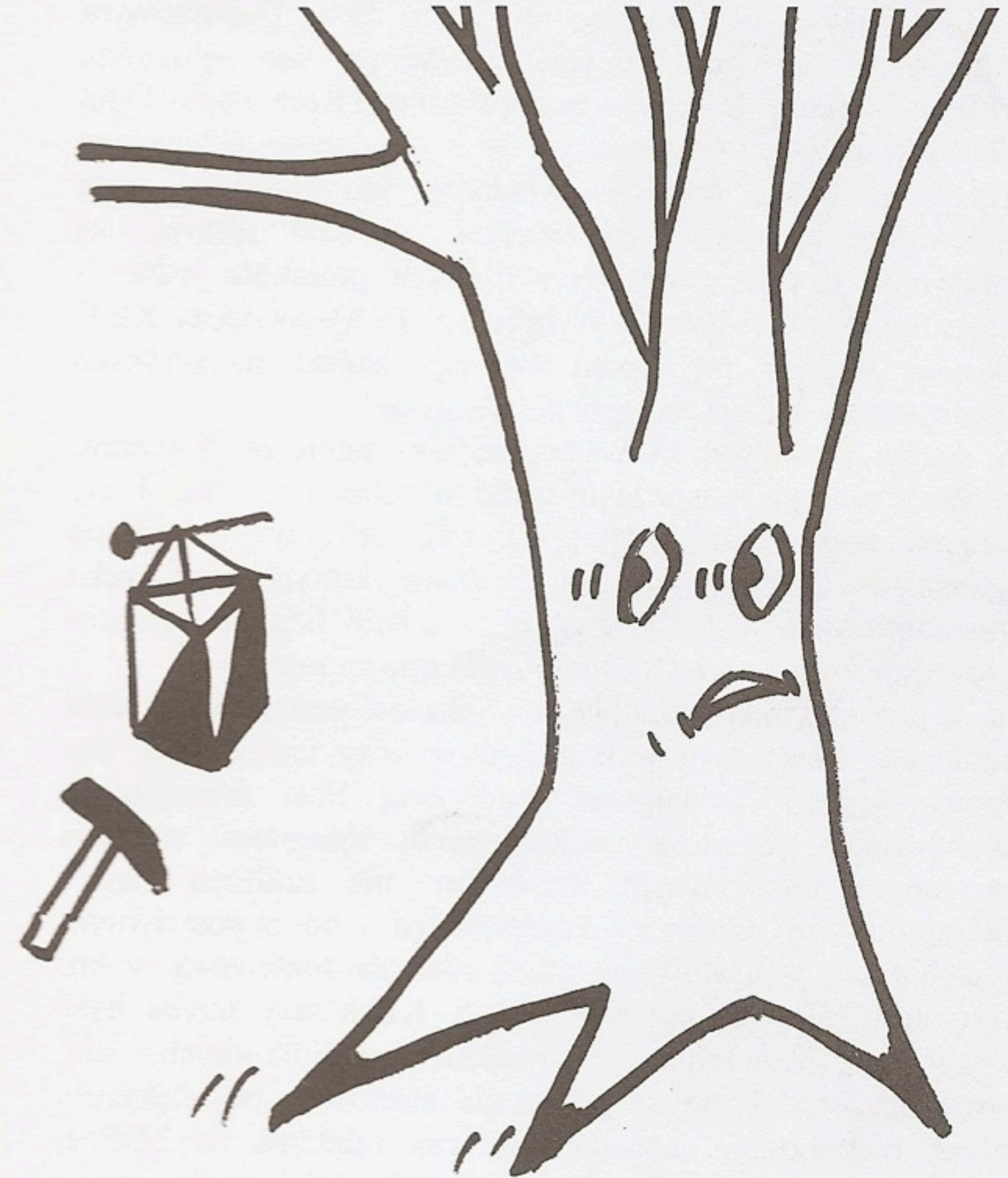
Ranking XXXI TMWiM po ośmiu imprezach

Lp	Nazwisko i Imię	I	II	III	IV	V	VI	VII	VIII	SUMA
1	Krochmal Małgorzata	902	983	1000	977	974	958	1000		5892
2	Krochmal Grzegorz	902	983	997	977	974	958	1000		5889
3	Nadolski Marek	701	898	936	981	854	948	1000	965	5728
4	Gronau Tomasz	982		951	948	703	994	998	835	5708
5	Palicki Grzegorz	650		935		834	886	1000	965	5270
6	Ostrowski Maciej	547	731	902	874		882	995	735	5119
7	Herman-Łzycki Leszek	866	526	937	824	148	623	950	761	4961
8	Cegliński Janusz	1000	952	931	904	979				4766
9	Walczyzna Dariusz	895		989	903		973	704		4464
10	Zielczyński Mieczysław	767		961	1000	707		932		4367
11	Herman-Łzycka Urszula	866			824	148	623	950	761	4172
12	Krochmal Andrzej		1000	996			1000	1000		3996
13	Drozda Marcin	746	993				962		1000	3643
14	Zielczyńska Helena			957	1000	707		932		3596
15	Siwiec Mariusz				928	485	852	762	237	3264
16	Pietrzak Mariusz	602			857	642		960		3061
17	Michałczyk Olena	419		977		655	947			2998
18	Szczerbiński Mariusz	419		977		655	947			2998
19	Drozda Wojciech		993				962		1000	2955
20	Krasuski Marcin			955		1000		1000		2955
21	Łuc Stanisław	1000				979		961		2940
22	Wąsowski Adam			933		342		978	620	2873
23	Wosińska Agnieszka	667	731		738	657				2793
24	Kamela Robert	895			903		973			2771
25	Nagowski Marcin					834	886	1000		2720

AZYMUT 16

WARSZAWSKI

PISMO UCZESTNIKÓW I SYMPATYKÓW IMPREZ NA ORIENTACJĘ



11 października 1998

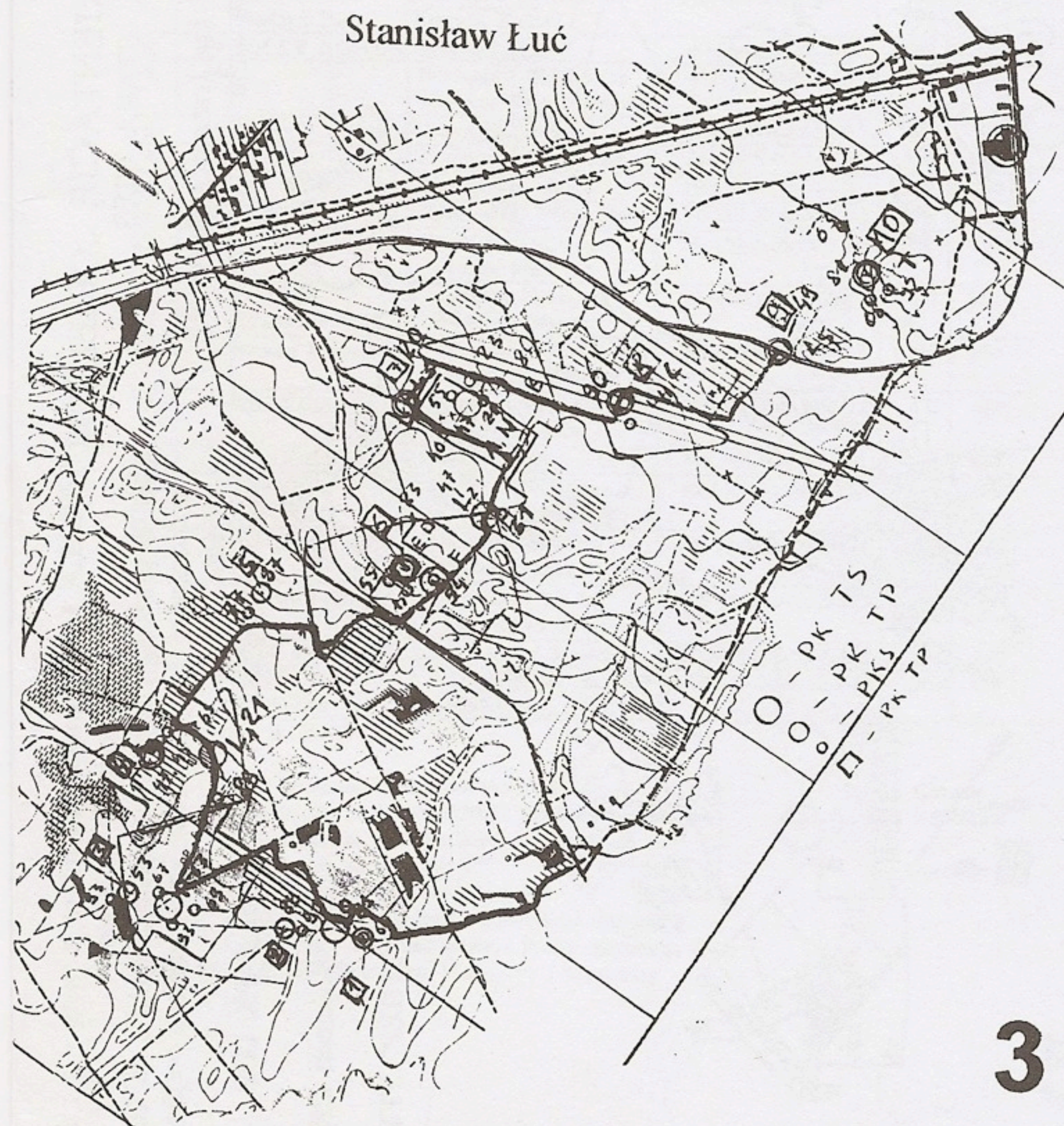
XXI ORIENT '98

Nazwa „Orient” przyciąga warszawskich orientalistów jak magnes, nic więc dziwnego, że w pogodną styczniową niedzielę zjawili się tłumnie w Starej Wsi. Dodatkowym „smaczkiem” tej imprezy jest od szeregu lat ogłoszenie wyników i wręczenie trofeów zeszłorocznego Konkursu o Tytuł Mistrza Warszawy i Mazowsza, a że w trzydziestej edycji tego turnieju do końca nie było wiadomo, kto zwycięży, więc zainteresowanie było tym większe. Osobna sprawa, że niepewność ta była związana z brakiem protokołu jednej z imprez do ostatniej chwili. Wydaje się, że Mazowiecka KInO powinna sięgnąć po środki represji wobec niesolidnych organizatorów. Ranga imprezy zobowiązuje!

Po dekoracjach (wyniki w poprzednim numerze Azymutu) przyszedł czas na rozpoczęcie walki w nowym sezonie. Trasę budował tym razem Wojtek Drozda; stworzył połączenie gigantycznej LOPki z mapkami-domkami, których treść trzeba było skojarzyć z LOPką i odnaleźć w terenie. Dojście do startu było jednocześnie sprawdzianem regularności marszu.

Już na pierwszym odcinku LOPki większość uczestników miała problem z właściwym wyborem drogi: czy iść ścieżką, czy granicą kultur? Dodatkową trudnością była konieczność potwierdzania punktów wielokrotnych. Rozgrzani szybkim marszem i intensywnym myśleniem nie czuliśmy nawet lekkiego mrozu, ale ten na szczęście był – bo w przeciwnym wypadku nie przeszlibyśmy przez rozległe rozlewiska, a tak tylko drobiliśmy na śliskich taflach. Kilka razy trzeba było wracać do zapomnianych punktów wielokrotnych, aby powiększyć ich krotność na karcie startowej. Największym jednak niepokojem napawał nas brak punktów na LOPce. Okazało się potem, że Wojtek umieścił je złośliwie na samym końcu trasy. Ostatni etap (pod linią wysokiego napięcia) zawierał w sobie takie ilości chaszczy, że starczyłoby na kilka imprez. Syci wrażeń dotarliśmy do mety, mimo tanich minut

nie zapominając o rozwiązaniu zadania specjalnego. Gorączkowe dyskusje z powracającymi konkurentami oraz analiza map wzorcowych upewniła nas, że poszliśmy dobrze, ale dopiero z chwilą otrzymania protokołu nastąpiła eksplozja naszej radości.



		WYNIKI KAT. TS				
zaj. miej	nr zes.	nazwa zespołu	skład zespołu	PK-S-M-O-Z-R-L	pkt karne	pkt TMWiM
1.	10	PIELGRZYM	Łuc Stanisław Cegliński Janusz	0-40-0-0-2-2-21	65	1 000
2.	17		Gronau Tomasz	0-75-0-0-4-3-6	88	982
3.	21		Przychodzeń Andrzej Przychodzeń Jolanta	0-170-0-0-10-6-4	190	903
4.	18	ZPS LAPKI	Krochmal Małgorzata Krochmal Grzegorz	0-165-0-0-10-0-16	191	902
5.	8	KInO PTTK Radzyń Podl.	Walczyna Dariusz Kamela Robert	0-60-0-0-10-0-130	200	895
6.	19	JOLLY ROGER	Orlański Piotr	0-150-0-20-10-7-19	206	891
7.	16		Herman-Iżycki Leszek Herman-Iżycka Urszula	0-195-0-0-10-3-30	238	866
8.	11	BANAN Falenica	Banaszek Janusz	0-215-0-0-10-5-50	280	833
9.	12	GO-GO	Pawelczuk Waldemar	210-65-0-0-10-1-30	316	805
10.	14	160 WDH	Kowalczyk Marcin	180-165-0-0-10-8-0	363	769
11.	20	A-TO-MY	Zielczyński Mieczysław	90-210-30-0-10-4-22	366	767
12.	15		Makiela Kazimierz Drozda Marcin	90-130-0-10-10-3-150	393	746
13.	2	O/PTTK Mokotów	Zaremba Grzegorz Nadolski Marek	90-95-0-0-10-6-250	451	701
14.	6	Szczep Falenica	Banaszek Łukasz Sobczyński Łukasz	240-175-0-0-10-5-30	460	694
15.	4	SKARBONA	Stańczyk Krzysztof Stańczyk Aneta	270-165-0-0-10-6-22	473	684
16.	5	MAGURY	Wosińska Agnieszka	240-190-0-0-10-4-50	494	667
17.	1	SKKT 16 ŁAZIKI I	Kulik Katarzyna Palicki Grzegorz	90-140-0-0-10-6-270	516	650
18.	7		Pietrzak Mariusz Pietrzak Roman	420-90-30-0-10-2-27	579	602
19.	3	Szczep Falenica	Banaszek Maciej Kowalczyk Krzysztof	420-125-0-0-10-5-25	585	597
20.	13	KTG MAGURY	Ostrowski Maciej	510-95-0-0-10-5-29	649	547
21.	9	MKKT 10 Paczuca	Szczerbiński Mariusz Michalczyk Olena	690-60-30-0-10-7-17	814	419

Objaśnienie skrótów :

- PK - pkt karne za brak punktów kontrolnych
- S - pkt karne za potwierdzenie PK stowarzyszonych
- M - pkt karne za potwierdzenie PK mylnych
- ZO - pkt karne za zły opis PK
- Z - pkt karne za zadanie specjalne
- R - pkt karne za odcinek regularności marszu
- L - pkt karne za przekroczenie limitu czasowego trasy
- TMWiM - pkt do Mistrzostw Warszawy i Mazowsza

Sędzia Główny
/-/ Andrzej Krochmal

XXI RAJD NA ORIENTACJĘ „ORIENT'98” SKALA LOP i fragmentu mapy z metą - 1 : 15 000 25.01.1998 r. STARA WIEŚ

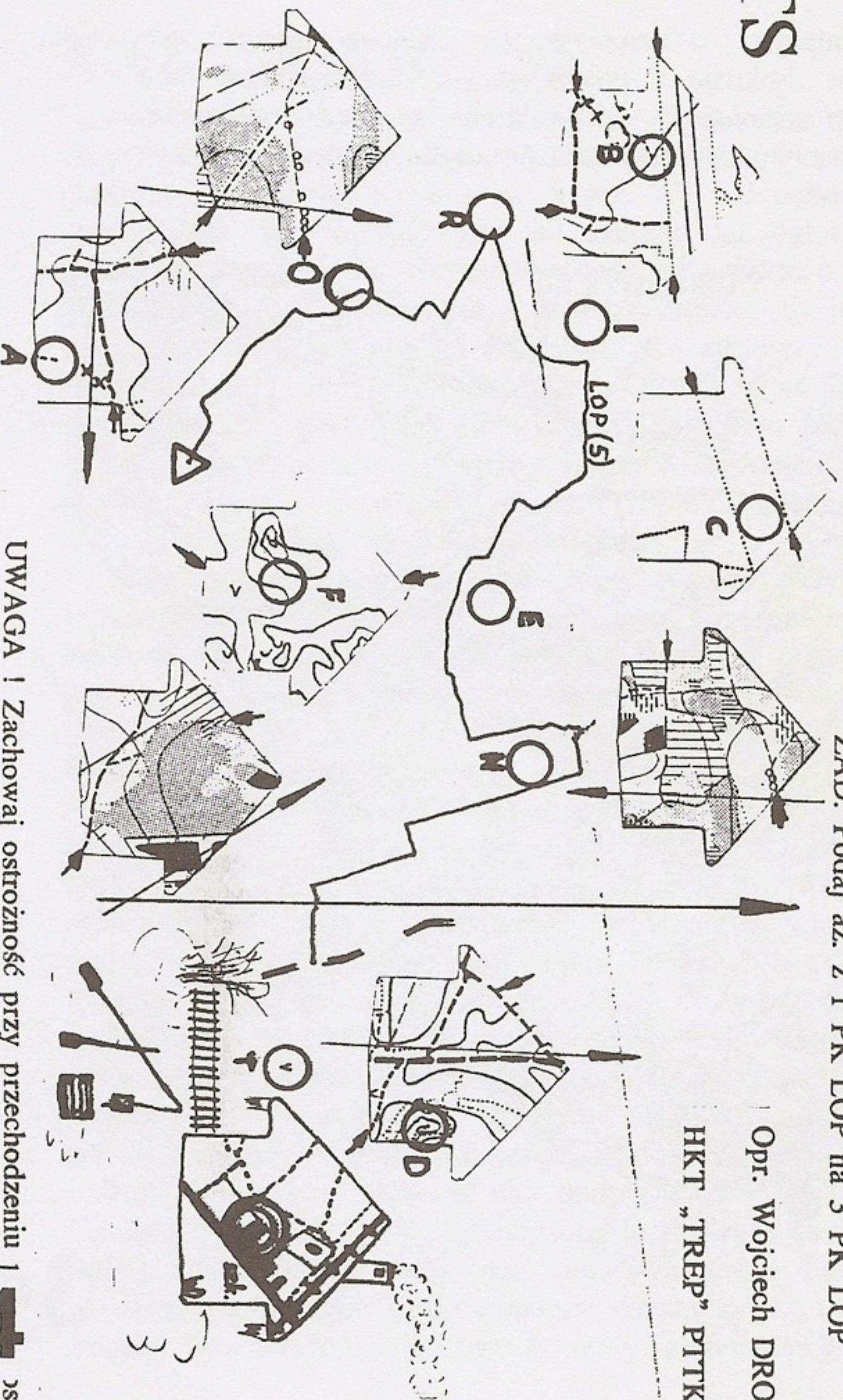
DLUGOŚĆ TRASY : 5,7 km (razem z dojściem)
LIMIT : 120 + 30 min.

TS

LOP przebiega przez wszystkie „domki”, na których zaznaczono (matrymi strzałkami), miejsca wejścia i wyjścia.
ZAD. Podaj az. z 1 PK LOP na 3 PK LOP

Opr. Wojciech DROZD/

HKT „TREP” PTTK



Medal do torby

Mistrzostwa Warszawy w Marszach na Orientację

Lekki mrozek i słoneczna pogoda sprawiła, że w niedzielne przedpołudnie 25 stycznia okolice Starej Wsi na obrzeżach Mazowieckiego Parku Krajoznawczego oparowali młoi i starsi uczestnicy imprezy. I to zarówno wersji sportowej, jak i turystycznej.

XXI rajd na orientację Orient '98 to pierwsza tegoroczna eliminacja konkursu o tytuł Mistrza Warszawy i Mazowsza w Marszach na Orientację. Jednocześnie zgodnie z tradycją rozdano medale za ubiegły rok. W 1997 roku najlepszy okazał się Andrzej Krochmal, zdobywając maksymalną liczbę 6000 punktów. Zaledwie 7 punktów mniej uzyskał wicemistrz Tomasz Gronau. Trzecie miejsce zajęła Małgorzata Krochmal, wyprzedzając swego męża Grzegorza (oba je 5985 punktów). – Jest to mój trzeci tytuł – mówi nowy mistrz Warszawy – ale po raz pierwszy uzyskałem taki wynik. W dodatku jest to jubileuszowa 30. edycja. Do klasyfikacji generalnej zalicza się sześć najlepszych rezultatów uzyskanych w ubiegłym roku.

Andrzej wygrał sześć z ośmiu imprez, w których startował. Nowy mistrz zaraz po dekoracji schował medal do torby



MIECZYSLAW PAWLÓWICZ

Podczas imprezy

i pognął na start... imprezy sportowej, której był tym razem organizatorem. Tu jego umiejętności przydały się najbardziej najmłodszym zawodnikom. Marsze na orientację to zupełnie inna konkurencja w porównaniu do bie-

gu. Sportowcy mają mapę w skali 1:15 000. „Turyści” mają trasę zaznaczoną na dość specyficznej mapie. W niedziele trzeba było poskładać fragmenty narysowane na domkach. – Taka lamigłówtka na pierwszy rzut oka jest

nierozwiązywalna, ale duża część problemów rozwiązuje się sama w trakcie marszu – przekonuje Mistrz Warszawy. Zresztą początkujący mogą wybrać łatwiejszą trasę familijną, gdzie mapa jest normalna, albo zacząć od orientacji w parku Skaryszewskim. 14 lutego odbędzie się tam impreza pod nazwą „Zima w Mieście”.

Z okazji zeszłorocznego jubileuszu mistrzostw ustanowiona została specjalna odznaka, którą można zdobyć, uczestnicząc przynajmniej w pięciu imprezach mistrzowskich w latach 1997/98. Kolejna impreza mistrzowska – dwuetapowa, dzienna i nocna Otwórka Wyrypa odbędzie się w dniach 14-15 lutego.

Tam też dowiemy się o pierwszych wynikach mistrzostw tegorocznej edycji. Zgłoszenia do 9 lutego przyjmuje Paweł Ajdacki pod nr. tel. 788 46 26

Co tydzień (a w czasie ferii nawet co dwa dni) odbywają się zawody sportowe przed sezonem '98. Blizsze informacje o zawodach można uzyskać w Warszawskim Okręgowym Związku Biegu na Orientację (tel. 621 84 18).

MIECZYSLAW PAWLÓWICZ

GAZETA WYBORCZA Sobota–niedziela 31 stycznia–1 lutego 1998

VII „Marcowe Idy” - Chotomów.

W tym roku „Marcowe Idy” ponownie zagościły na leśnej polanie w okolicach Chotomowa, a głównym organizatorem okazał się Krzysztof Stańczyk wraz z rodziną. Uczestnicy startujący na trasie TS otrzymali czarno-białą mapę o niepełnej treści na której naniesione były: Start, Meta, PK od 2 do 7, oraz LOP (3 PK). Do zadań uczestników należało wyznaczyć: PK 1 ze startu azymutu 332° na granicy kultur; PK 8 ze startu azymut 209° w odległości do 1125 m w rowie, oraz rozwiązać dwa zadania specjalne: 1) Podać azymut z 2 PK leżącego na LOP na Start; 2) Podać azymut ze startu na PK 2. Jak zwykle w takich wypadkach gdy w grę wchodzi samodzielne wyznaczenie punktów kontrolnych dużą rolę odgrywa precyzja i dokładność przy kreśleniu. Drobnym błędem (nawet o 1-2°) może spowodować poważne komplikacje na trasie. Pomni tych nauk postanowiliśmy, że każdy z nas osobno wyznaczy PK 1, oraz PK 8, a później porównamy wyniki. Po skonsultowaniu efektów naszej pracy twórczej ruszyliśmy na trasę. PK 1 okazał się punktem wariantowym mającym aż trzy rozwiązania. Pierwszy wisiał na drzewie na wyraźnej granicy kultur, drugi oddalony od pierwszego o dobre 650 m umiejscowiony był na skraju lasu (przecinka), a trzecia z „jedynek” ukryta była po drugiej stronie przecinki. Dalej wchodzimy na LOP (należało pamiętać o zaznaczeniu 2 PK z LOP potrzebnego do rozwiązania Zadania). W następnej kolejności przyszedł czas na odnalezienie 2 PK. Tutaj straciliśmy najwięcej czasu, a to dzięki „uczynnym”, którzy zniszczyli lampion (nie byli to grzybiarze). Następnie przyszedł czas na PK 3 (trochę za bardzo wysunięty na Północ), i PK 4 (do wyboru jeden z dwu ustawionych tam lampionów). Dalej długi około kilometrowy marsz na PK 5 (widoczny już z daleka). Teren zaczyna się wyraźnie podnosić, to znak że wkraczamy w tak zwane Góry Chotomowskie - pas wydm i piaszczystych wzniesień. Tu ustawione są PK 6 (na granicy kultur) i PK 7 (znów dwa lampiony i ciężki wybór). Pozostają jeszcze do zbadania warianty ustawienia PK 8 (może ich być nawet 5), a czasu coraz mniej. Ruszamy biegiem do najbardziej oddalonego na mapie. Znajduje się on na końcu rowu. Po krótkim kluczeniu odnajdujemy rów, a po chwili Mateusz podbija pierwszą z „ósemek”. Ustalamy azymut na metę i dalej przez las (sprawdzając przy okazji napotkane po drodze rowy). Do mety coraz bliżej a pozostałych „ósemek” nie widać. Z przerażeniem stwierdzamy że zboczyliśmy trochę z obranej marszrutę. Postanawiamy cofnąć się około 300 m i rozpocząć poszukiwania od nowa. Wkrótce napotykamy jeden z punktów postanawiam go podbić choć nie pasuje on Mateuszowi. Odnajdujemy się na mapie i kierujemy w stronę mety. Znajdujemy kolejny PK 8. Po konsultacji z Mateuszem podbijam go na karcie jako trzecią z „ósemek”. Teraz już biegiem na metę. Tuż przed oddaniem karty startowej przypominam sobie o Zadaniach specjalnych. Choć jesteśmy w tanich minutach postanawiamy je rozwiązać. Podajemy wyniki 1) azymut 115° 2) azymut 277° i oddajemy kartę startową sędziemu.

Po chwili odpoczynku porównujemy nasze „wyczyny na trasie” z mapą wzorcową przygotowaną przez Organizatorów.

Miejsce	Nazwisko i imię	pkt za czas	Punkty kontrolne														pkt	Zadania	Razem	TMWiM		
			1	2	3	4	5	6	7	8	9	10	11	12	13	14						
			TRASA TS																			
1	Krochmal Małgorzata	-																-	1	1	1000	
2	Krochmal Grzegorz	-																-	2 3	-	5	997
3	Krochmal Andrzej	-																-	3 3	-	6	996
4	Walczyzna Dariusz	-																-	1 3 10		14	989
	Makiela Kazimierz	13																-	- - 1		14	989
6	Szczerbiński Mariusz Michalczyk Olena	-						s										25	1 2 1		29	977
7	Zielczyński Mieczysław	-														s		25	6 8 7		49	961
8	Zielczyńska Helena	-														†	s	35	7 7 5		54	957
9	Krasuski Marcin	-						s	s									50	3 4 -		57	955
10	Gronau Tomasz	3						s	s									50	2 6 1		62	951
11	Pawłowicz Mieczysław	-						s	s							s		75	1 - 4		80	937
	Herman - Iżycki Leszek	-						s	s							s		75	1 1 3		80	937
13	Nadolski Marek	-						s	s							s		75	- 5 1		81	936
14	Palicki Grzegorz	-						s	s							s		75	1 5 1		82	935
15	Wąsowski Adam	23						s	s									50	10 2 -		85	933
16	Cegliński Janusz	-						s	s							s		75	- 9 3		87	931
17	Ostrowski Maciej	-						†	s							s		100	10 10 4		124	902
			TRASA TP																			
1	Zalewski Mateusz Zalewski Bogusław	30						s	s									50	10 5 -		95	925

10

LEGENDA

- s potwierdzony PK właściwy
- s potwierdzony PK stowarzyszony (-25)
- † potwierdzony PK stowarzyszony i PK właściwy (-10)

XXI ZAW-OR '98

Nie była to impreza łatwa. Wiele warszawskich imprez ostatnio nie grzeszyło trudnością, ale z pewnością nie Zawor. Wystarczy wspomnieć ubiegłoroczną imprezę gdzie ludzie masowo wypadali z trasy, a i w tym roku nie były to rzadkie „wypadki”. Na pozór zwykła szwajcarka, ale z elementami dobierania fragmentów terenu i dodatkowymi punktami X, Y, Z, Q, na wycinkach mapy o innej skali. Teren też nie należy do najłatwiejszych, pocięty płotami, licznymi ścieżkami, a miejscami porośnięty młodym lasem, nie pozwala na zwykłe przejście azymutem między punktami. Na szczęście budowniczy pozwolił na zebranie tylko 12 PK z trzynastu (PK A anulowano z uwagi na agresywne psy). Po dojściu azymutem w rejon punktu trzeba było określić, który fragment odpowiada terenowi, a potem dopiero szukać lampionu i zdecydować się na ten „jedynie słuszny”. I nie było łatwiejszych odcinków trasy, na każdym można było się oszukać. My największe trudności mieliśmy ze znalezieniem PK E, interpretacją PK I będącego równocześnie PK Z, ustaleniem właściwego PK J (towarzysz). Nie znaleźliśmy także PK X, bo na podstawie zamazanego fragmentu nie wiedzieliśmy czego właściwie szukać. Nie znalazłszy go - nie rozwiązaliśmy drugiego zadania specjalnego, doszło do tego jeszcze parę tanich minut. Na trasie byliśmy niezadowoleni, ale po obejrzeniu wzorcówki nabraliśmy otuchy, tym bardziej, że konkurencja też wracała z nosami na kwintę. Okazało się jednak, że znaleźli się tacy, dla których nie było problemów. No cóż, szczerze podziwiam! I jeszcze gratulacje dla Wojtka Drozdy – budowniczego. To naprawdę ciekawa trasa, z niecierpliwością czekamy na następną.

Stanisław Łuc

11

XI RAJD NA ORIENTACJĘ „ZAW-OR'98”

TS

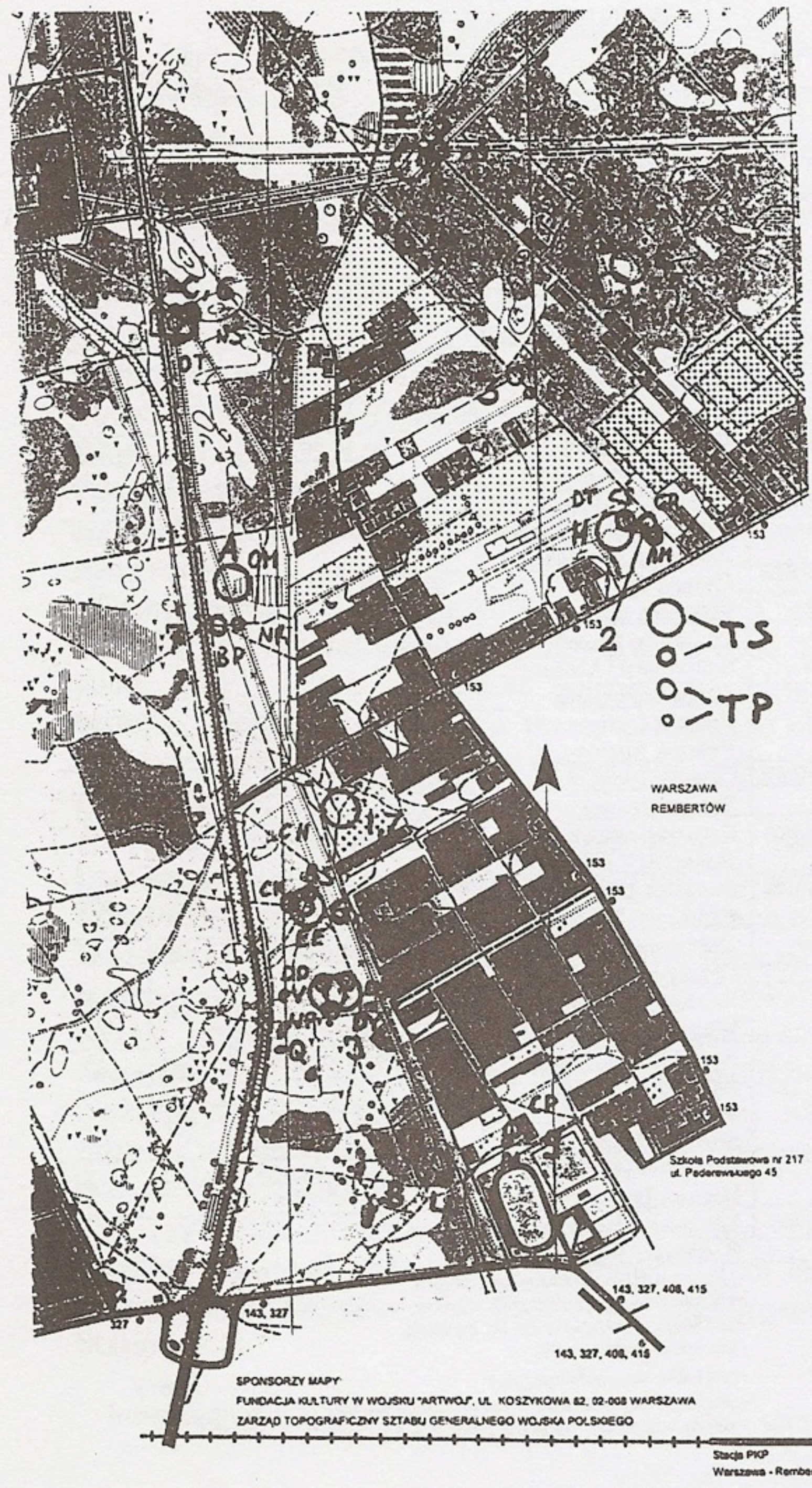
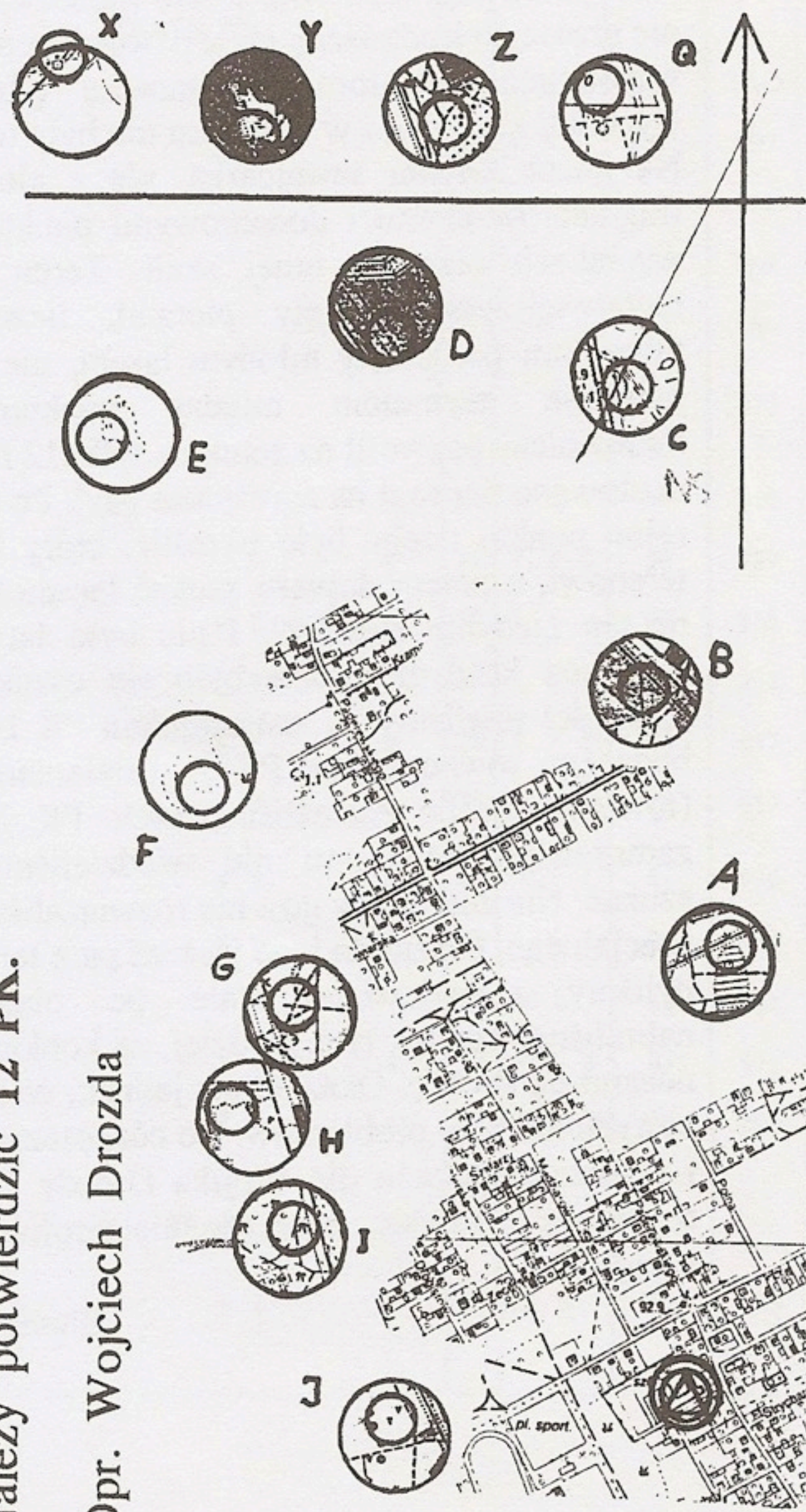
SKALA : 1 : 15 000

DLUGOŚĆ : 4 800 m

LIMIT : 130 + 40 min.

UWAGA : PK A-J leżą w planie mapy lecz mogą być pozamieniane miejscami i nieorientowane z Pn. PK X,Y,Z,Q leżą w obszarze PK A-J i są zorientowane z Pn. Należy potwierdzić 12 PK.

Opr. Wojciech Drozda



WYNIKI KAT. TS

Zaj. Miej.	Nr St	nazwa zespołu	skład zespołu	PK-S-M-ZO-Z-L	pkt razem	pkt TMWiM
1.	20		Krasuski Marcin Cegiełka Jan	0-0-0-0-19-0	19	1 000
2.	11	PIELGRZYM	Łuc Stanisław Cegliński Janusz	0-25-0-0-10-6	41	976
3.	22	ŁAPKI ZPS	Krochmal Małgorzata Krochmal Grzegorz	0-25-0-0-11-11	47	970
4.	18		Nadolski Marek	90-35-0-0-20-31	176	830
5.	15	SKKT 16 Łaziki	Nagowski Marcin Palicki Grzegorz	90-35-0-20-20-33	198	807
6.	9	194+97 WDH	Wiechno Marek Dobrzyński Tomasz	90-50-0-20-20-40	220	783
7.	7	Szczep Falenica	Sobczyński Łukasz	180-75-0-10-20-34	319	676
8.	6	Szczep Falenica	Banaszek Maciej	180-75-0-10-20-37	322	673
9.	21		Przychodzeń Andrzej Przychodzeń Jolanta	0-75-30-0-10-210	325	670
10.	24	ATOMY	Zielczyński Mieczysław Zielczyńska Helena	180-125-0-0-3-27	335	659
11.	23		Gronau Tomasz	90-60-30-0-20-140	340	653
12.	4	MAGURY	Wosińska Agnieszka	270-50-0-10-20-39	389	600
13.	13	MKKT 10 Paczucha	Laskowski Maciej Szczerbiński Mariusz Michalczyk Olena	270-0-30-50-11-30	391	598
14.	19		Pietrzak Mariusz Pietrzak Roman	360-0-0-0-10-36	406	582
15.	5	JOLLY ROGER	Orlański Piotr	360-50-0-40-20-30	500	481
16.	10	NIMFA	Siwiec Mariusz	450-50-0-40-20-15	575	400
17.	12	Szczep Falenica Banany	Banaszek Janusz Banaszek Tomasz	180-50-0-10-20-340	600	373
18.	17	Szczep Falenica	Banaszek Łukasz Kozłowski Tomasz	270-50-0-20-13-250	603	369
19.	14	303 WDH	Zakrzewski Mariusz Grzebisz Małgorzata	540-50-0-10-20-26	646	323
20.	8		Ruzikowski Krzysztof Wasowski Adam	180-100-0-40-20-390	730	232
21.	2	MKT	Rogowski Bartłomiej Jedynak Agnieszka	720-25-0-30-20-0	795	162
22.	16		Stańczyk Krzysztof Stańczyk Janina	720-75-0-20-20-0	835	119
23.	3		Herman-Iżycki Leszek Herman-Iżycka Urszula	270-0-30-0-20-620	940	5
-	1	SKKT Siennica	Drabarek Aleksander Baczewski Włodzimierz	abs	nkl	0

Objaśnienie skrótów:

- PK - pkt karne za brak punktów kontrolnych
- S - pkt karne za potwierdzenie PK stowarzyszonych
- M - pkt karne za potwierdzenie PK mylnych
- ZO - pkt karne za zły opis PK
- Z - pkt karne za zadanie specjalne
- L - pkt karne za przekroczenie limitu czasowego trasy /-/
- TMWiM - pkt do Mistrzostw Warszawy i Mazowsza

Sędzia Główny
Andrzej Krochmal

CIENIASY 98

Już po raz piąty spotkaliśmy się na Cieniasach, tym razem w Legionowie. Pogoda wyjątkowo była nie beznadziejna, a tylko kiepskawa.

Na początek mocne uderzenie: warstwicówka - szwajcarka, z punktami w kółkach, które mogły być obrócone o dowolny kąt oraz odbite. Pierwsze dwa punkty bierzemy bez problemu, trzeci też i to był nasz błąd - jeszcze 'nie rozgrzani' wzięliśmy mylnego i oczywiście namierzając się z niego na punkt czwarty, nie mogliśmy trafić dobrze. Spędziliśmy przy nim godzinę, przeczesując hektary lasu, bez rezultatu. Kiedy skończyły nam się już pomysły na odnalezienie punktu, szczęśliwie spotkaliśmy zdezorientowanych zawodników z TJ, z pełną mapą, co zdecydowanie ułatwiło nam znalezienie się w lesie. Dalej już poszło jak z płatka - straconą godzinę musieliśmy tylko nadrobić biegiem i byliśmy na mecie pierwszego etapu. Na szczęście czekał tam na nas sam Organizator, z ciepłą herbatą i bułeczkami.

Drugi - Grzybobranie - miał bardzo interesującą koncepcję. Były dwa rodzaje grzybów: na jednych punkty oznaczono literami, i te wszystkie kwalifikowały się do koszyka. Na drugich punkty oznaczone były literami i z tych można było zgarnąć tylko te punkty, których lokalizacja w terenie odpowiadała umiejscowieniu jakiegoś punktu oznaczonego literką. W teorii bardzo skomplikowany, w praktyce okazał się dość łatwym - tym razem nie daliśmy się złapać i na mecie zameldowaliśmy się z kompletem (mamy taką nadzieję) punktów.

Impreza, naszym zdaniem, bardzo udana, ciekawy i oryginalny pomysł na trasę, nie za trudny, nie za łatwy, bez zarzutu organizacyjnie - tak więc brawa dla Organizatora - Stasia Łucia.

Michał i Rafał Mączewscy.

Długość trasy: 4.800 (osobniczo) WZOR
 Limit czasu: 130+40
 Skala 1:15 000

TS

Etap II

GRZYBOBRANIE

Punkty kontrolne zawarte w grzybach jadalnych (białych) są to punkty wzorcowe - określają z jakich form topograficznych należy zbierać PK zawarte w grzybach niejadalnych (czarnych). Poświadczenie PK składa się z oznaczenia grzyba wzorcowego - białego, oznaczenia danego grzyba oraz kodu lampionu. Przykład: PK A zawarty w grzybie białym A stoi na skarpie - poświadczamy: A i kod lampionu. Jeśli np w grzybie 1 oznaczony punkt stoi również na skarpie - poświadczamy: A1 i kod lampionu. Jeśli w grzybie czarnym nie ma PK na formie topograficznej odpowiadającej któremuś z grzybów wzorcowych - nie poświadczamy; jest to grzyb trujący!

Uwaga!!! Należy zebrać dziewięć dowolnych grzybów (poświadczyć 9 PK)



V CIENIASY '98
 Legionowo 22. 03. 98



WYNIKI KATEGORII TS

Msc	Nazwa drużyny	Skład drużyny	Etap I			Etap II			suma pkt	TMWA:M			
			bpk	pks	pkm	czas	reg	pkt			kar	pkt	kar
1	Korbai	Krochmal Andrzej	10			0	1000	1	0	1000	1	2000	1000
2	MT	Gronau Tomasz				10	989	2				1988	994
3		Walczyzna Dariusz Kameła Robert	25	22	2	49	946	4					
4	Drozdzy	Droзда Wojciech Droзда Dariusz Droзда Marcin	25	7	1	33	963	3				1946	973
5	Łapki	Krochmal Małgorzata				25		6	10	35	961	1924	962
6	Od. Mokołowski	Krochmal Grzegorz Nadoliski Marek	50			50	944	5				1916	958
7	MKKT 10 Paczucha	Łagowski Mariusz Szczerbiński Mariusz	50	23	1	74	918	7	10	11	21	1895	948
8	Cienkie Bolki	Michalczyk Olena Laskowski Maciej	50	7	1	58	936	6				1893	947
9	Łaziki	Maćzewski Michał Maćzewski Rafał	90	25	30		839	12	20	20	45	1789	895
10	KTG Magury	Nagowski Marcin Palicki Grzegorz Ostrowski Maciej	50	27	1	78	913	9	10	3	128	1771	885
11	Gysik	Długolecki Cezary	90	25	24	2	141	11			71	1764	882
12	Nirfa	Zaremba Grzegorz	85	19	3	107	881	10	10	18	118	1750	875
13		Siwiec Mariusz Herman-Łyżcki Leszek	70	25	2	77	914	8	40	40	190	1703	852
14		Herman-Łyżcka Urszula Maćzewski Lucjan Maćzewska Ewa	270	110	30	180	590	13	25	30	20	1245	623
			540	25	60	250	875	14	90	25	30	839	424

Zespół organizacyjny: Stanisław Łuć

kierownik imprezy,
budowniczy tras
sędzia główny
rozstawianie tras
sędzia startu i mety

Halina Ceglińska

Janusz Cegliński

Jakub Cegliński

obsługa finansowa
kierownik zaopatrzenia
pomoc wszechstronna

XIV ANINO '98

Ponad sto osób przybyło 13 kwietnia 1998r. (Poniedziałek Wielkanocny) na Górkę Delmaka – tradycyjne wielkanocne miejsce spotkań orientalistów. Wszyscy w świątecznych nastrojach, wszyscy pełni zapału, ale i obaw jaką tym razem zgotuje niespodziankę Andrzej Kędziorek – główny organizator imprezy. Pogoda dostroiła się do tej atmosfery – również była niepewna, deszcz wisiał w powietrzu. I kiedy wreszcie po tradycyjnej babie i jajku nadszedł czas na odświeżenie tajemnicy, okazało się, że mamy tym razem do czynienia z zadaniem logicznym. Panowie Abacki, Babacki i Cabacki wyrażali swe opinie o wynikach InO, a uczestnicy musieli wywnioskować z ich wypowiedzi, które punkty kontrolne należy zebrać. Nastąpił start masowy i uczestnicy poszli w las. Ale nie wszyscy. Część spryciarzy przeanalizowała tekst dogłębnie i doszła do wniosku, że nie trzeba nigdzie chodzić, bo jedynym właściwym potwierdzeniem jest punkt stojący przy starcie/mecie. Ja natomiast należałem do tych, którzy dali się zwieść i rzetelnie przebyłem całą trasę niepotrzebnie poświadczając dwa punkty. Na mecie trwały ostre spory co do poprawności sformułowania zadania (ja do dziś twierdzę, że tkwił w nim błąd logiczny). Obyło się jednak bez rękoczynów, bo przecież to święta. Świąteczny spacer po wiosennym lesie łagodzi obyczaje. Zanim odjechalśmy jeszcze nad Aninem zaświeciło słońce. Podobno dopiero po naszym odjeździe ulewny deszcz zmoczył organizatorów. Ale to przecież Śmigus-Dyngus.

Stanisław Łuć

P.S. Zaskoczył mnie natomiast protokół, w którym napisano, że prawidłowych PK było trzynaście, a stała etapu $S_{max}=1170!$ Przy jednym PK prawidłowym powinno być chyba $S_{max}=90$, tylko wtedy jak wyglądałyby punkty przeliczeniowe TMWiM...

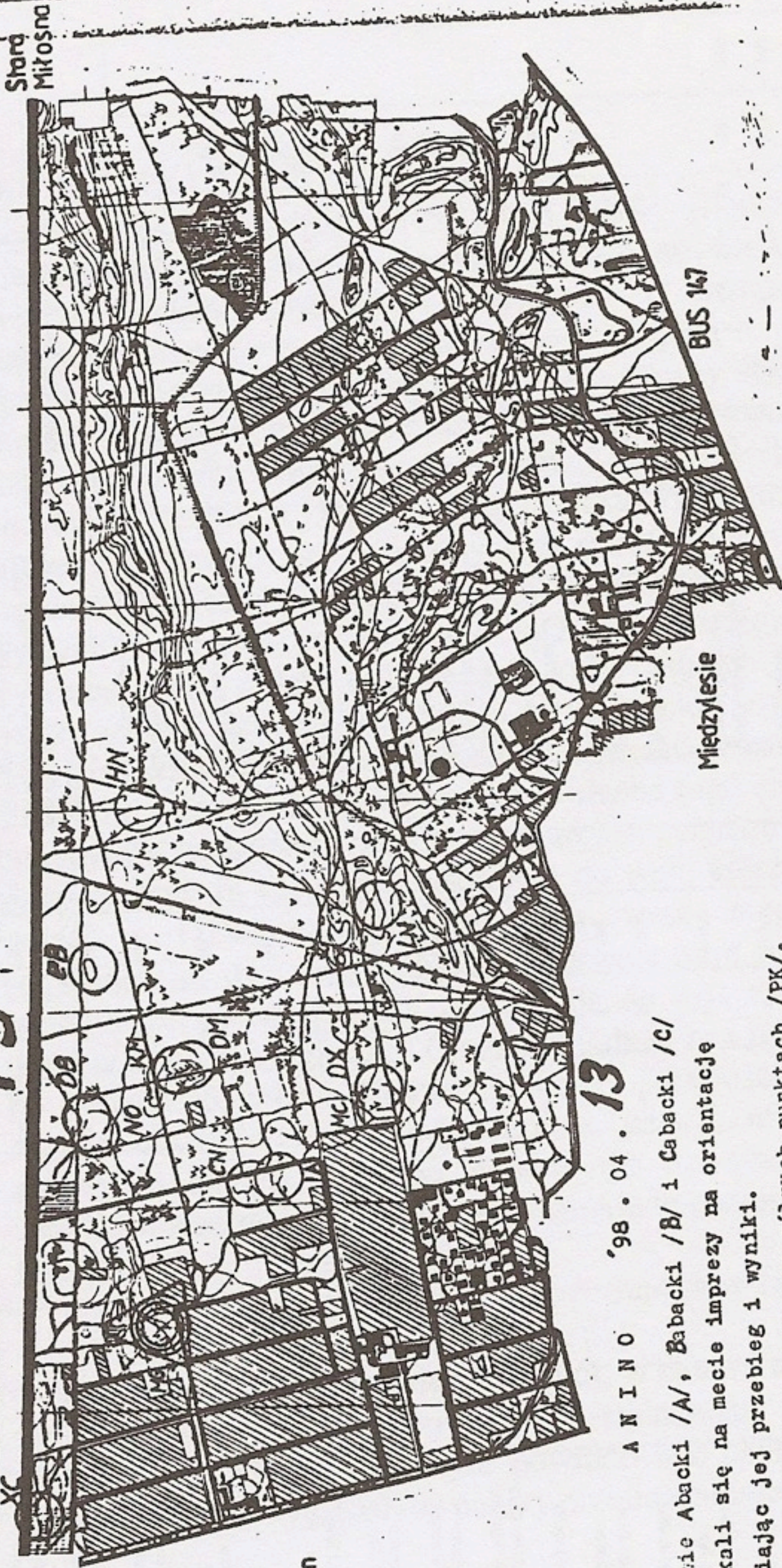
Miejsce	Nazwisko i imię	br PK	PK S	Zm PK	Razem	Zadanie	Ogółem	TMWiM
18	Herman - Izzycki Leszek Herman - Izzycka Urszula		50		50	10 2	62	950
19	Pielechowski Krzysztof		50	20	70	10 -	80	935
20	Zielczyńska Helena Zielczyński Mieczysław		75		75	3 5	83	932
21	Berent Andrzej		125		125	10 1	136	887
22	Siwiec Mariusz		275		275	7 -	282	762
23	Czałczyński Przemysław Orlański Piotr	90	175		265	10 10	285	760
1	TRASA TP Pielgrzym Skwarski Sławomir					10 5	15	
2	Janus Agnieszka Janus Artur					10 6	16	
3	SKKT PTK.5 Chojnacka Ola Kotowska Kasia Kotowska Aga Malicki Piotr Filipczak Piotr			10	10	10 2	22	
4	303 WDH Nikiel Aleksandra Adamowicz Dorota Kasiak Agata		50		50	10 1	61	
5	Matolki Orlańska Kamila Chrzanoska Emilia Orlańska Ewa Siedler Michał		50		50	10 7	67	

Miejsce	Nazwisko i imię	br PK	PK S	Zm PK	Razem	Zadanie	Ogółem	TMWiM
1	TRASA TS Kulik Katarzyna Pawlicki Grzegorz					3 1	4	1000
1	Nagowski Marcin Nadolski Marek					3 1	4	1000
1	Krasuska Klara Krasuski Bartłomiej					3 1	4	1000
1	Krochmal Małgorzata Krochmal Grzegorz					3 1	4	1000
1	Krasuski Marcin Cegielka Jan					3 1	4	1000
1	Krochmal Andrzej					3 1	4	1000
7	Landowska Anna Gronau Tomasz					6 -	6	998
8	Ostrowski Maciek					10 -	10	995
9	Grzebisz Małgorzata Zakrzewski Mariusz					10 1	11	994
10	Pytlak Elżbieta Krystocki Dariusz					8 10	18	988
11	Wróbel Szymon Wąsowski Adam		25		25	3 2	30	978
12	Duzikowski Krzysztof		25	10	35	3 2	40	969
13	Łuć Ewa Łuć Anna		50		50	-	50	961
13	Łuć Stanisław Łuć Michał		50		50	-	50	961
15	Pietrzak Roman Pietrzak Mariusz		50		50	- 1	51	960
16	Zawadzka Ania Kwećka Zbigniew		25	20	45	10 -	55	956
16	Kwećka Andrzej Chrobok Daniel		25	20	45	10 -	55	956

LEGENDA

- brak PK (-90)
- potwierdzony PK stowarzyszony (-25)
- zmiana potwierdzenia (-10)

POLSKIE TOWARZYSTWO WIELKANOCNE
Słowackie
Człdźki
Klub Teatralny
ul. Rzeźbiarska 46, 04-620 Warszawa (Abit.)



Anin

ANINO '98. 04. 13

Panowie Abacki /A/, Babacki /B/ i Gabacki /C/

spotkali się na mecie imprezy na orientację

omawiając jej przebieg i wyniki.

Oto co powiedzieli o poszczególnych punktach /PK/.

PK 1 znajduje się
 A- na końcu ścieżki
 B- na brzoźle
 C- do 750m od PK 2

PK 2 znajduje się
 A- w dołku
 B- na sośnie
 C- 540m od PK 3

PK 3 znajduje się
 A- na górze
 B- na brzoźle
 C- ma symbol BB

PK 4 znajduje się
 A- na granicy kultur
 B- na brzoźle
 C- do 300m od Mety

Na pytanie, ile było PK odpowiedzieli

A- mniej niż 7
 B- widziałem 13
 C- potwierdziłem 1

Przysłuchujący się tym rozmowom organizator
 imprezy powiedział mi, że:
 - omawiając każdy PK osobno, min 2 panów
 - mówiło prawdę
 - pan A zawsze mówił prawdę

T- 120'+20'
 0 < L < 5km

Zadanie: podaj odległość do najbliższej granicy Warszawy

- podaj liczbę drzew w polu

II CZERWCOWE MNO

Impreza przygotowana przez Komisję Imprez na Orientację Oddziału Mokotowskiego PTTK, miała mi zastąpić udział w AmaSan' 98 (długodystansowy Rajd na Orientację w Przemysłu). A więc w myśl zasady „Na bezrybiu i rak ryba” w niedzielę 7 czerwca udałem się do Kawęczyna. Dzień zapowiadał się nadzwyczaj upalnie, a sielska atmosfera spowodowała, że na odprawie technicznej każdy z uczestników myślał o niebieskich migdałach i niezbyt pilnie wsłuchiwał się w opis techniczny trasy (a zemściło się to na wszystkich). Każdy otrzymał kolorową mapę z naniesionymi 4 PK i przebiegiem LOP, oraz wykaz 3 PK do naniesienia na mapę przez uczestnika. Dodatkowo organizator przygotował dwa zadania specjalne polegające na wyznaczeniu dwóch azymutów. W trakcie rozrysowania okazało się że niektóre PK mogą być wariantowe co przy optymalnej długości trasy - 4, 1 km i limicie czasu 90 + 25 min wcale nie upraszczało sprawy. Dobrze że kolejność potwierdzania punktów jest dowolna. Start. Siadamy i na samym początku rozwiązujemy zadania specjalne, oraz kreślimy te z punktów, które można wyznaczyć od razu. Chwila zastanowienia się, obieramy taktykę i w drogę. Od samego startu ruszamy narzucając ostre tempo. Zaliczamy po kolei PK 1 (wariantowy - były 3 do potwierdzenia), następnie bezproblemowo PK 2 i PK 3 i wkraczamy na LOP. Początek LOP-ki biegł częściowo przez teren wycinki i prawie każdy z uczestników miał problem z dokładnym jej umiejscowieniem. Na LOP miały się znajdować (według opisu trasy) 3 PK. Nas szczególnie interesował 2 PK na LOP bowiem jego umiejscowienie pozwalało wyznaczyć nam PK 6 (leżał on na przecięciu azymutów z PK 2 na LOP i PK 5). I tu zaczęły się schody. Na LOP-ce znaleźliśmy tylko 2 PK, postanawiamy wrócić z powrotem i szukać zguby. Okazuje się że nie tylko my mamy ten sam problem. Na LOP-ce powstaje gigantyczny tramwaj (sześć z dziewięciu startujących zespołów), który systematycznie czesze teren w poszukiwaniu zguby. A czas leci nieubłaganie. Po krótkiej konsultacji w zespole postanawiamy z Grześkiem wyznaczyć PK 6 wyrysowując podany azymut z obu punktów kontrolnych LOP-ki (jeden z nich jest na pewno tym drugim). I tu konsternacja. Jeden z wyrysowanych punktów wyszedł nam w tym samym miejscu co podbijany wcześniej PK 1 (jeden z wariantowych), a drugi wychodzi wyraźnie w chaszczach, ale na zaznaczonym na mapie sztucznym obiekcie. Znowu dyskusja, argumenty za i przeciw, a czas leci. Wreszcie decyzja trzeba podbić pozostałe PK 4 i PK 5, a dalej będzie co będzie. Ruszamy biegiem bo jesteśmy już w tanich minutach. Bezproblemowo odnajdujemy PK 4 i PK 5. Na „Piątce” spotykamy Wojtka Drozda. Ma już dość, odpuszcza PK 6 i idzie na metę. My postanawiamy zaryzykować. Znowu ostro do przodu. Postanawiamy że sprawdzimy tylko wariant z PK 6 umieszczonym na sztucznej formie terenu. Dobiegamy do miejsca gdzie powinien znajdować się PK 6, namierzamy się i nic, czeszymy teren uparcie- przecież gdzieś tu musi być, w końcu dajemy za wygraną. Czas wracać

na metę bo za moment wejdziemy w „Drogie minuty” i tu dosięga nas pech . Daje znać o sobie kontuzjowana noga. Do mety jeszcze z 1500 m , a ja nie mogę już biec. Spokojnie spacerkiem dochodzimy do mety. Na mecie okazuje się że jesteśmy drugim zespołem, który dotarł (startowaliśmy jako przedostatni), a więc jest jeszcze szansa na dobry wynik.

W oczekiwaniu na pozostałych wdajemy się w dyskusję z budowniczym trasy Krzysztofem Stańczykiem, zarzucając brak jednego z PK na LOP-ce. Okazuje się że organizator w trakcie odprawy technicznej przed startem poinformował zebranych o zmianie ilości rozstawionych PK na LOP-ce (zamiast 3 były 2), a tylko nasza nieuwaga i roztargnienie, oraz upalna pogoda sprawiły że sami utrudniłiśmy sobie życie.

Ostateczna Kolejność II Czerwcowych MnO

M-ce	Zespół	Skład zespołu	Czas	PK	Z - 1	Z - 2	SUMA	TMWiM
1	HKT „Trep”	Wojciech Drozda Dariusz Drozda	- 75	-60	0	-1	-136	1000
2		Grzegorz Palicki Marek Nadolski	-105	-60	0	0	-165	965
3	HKT „Trep”	Marcin Drozda	-125	-60	0	0	-185	942
4	MT	Tomasz Gronau	-175	-90	0	-10	-275	835
5		Urszula Herman-Iżycka Leszek Herman-Iżycki	- 335	0	-2	0	-337	761
6	Magury	Maciek Ostrowski	- 335	0	0	-4	-359	735
7	Mistral	Dariusz Walczyna	-235	-150	0	0	-385	704
8		Adam Wąsowski	-225	-210	-10	-10	-455	620
9	Nimfa	Mariusz Siwiec	-565	-210	0	-2	-777	237

Wrażeniami z trasy podzielili się Grzegorz Palicki i Marek Nadolski

XXXI TMWiM na półmetku .

XXXI Edycja Konkursu o Tytuł Mistrza Warszawy i Mazowsza w Marszach na Orientację minęła półmetek. Dotychczas odbyło się osiem imprez zaliczanych do Konkursu :

- 25.01.98 XXI ORIENT - Stara Wieś
- 14-15. 02. 98 V OTWOCKA WYRYPA - Ponurzyca
- 25.02.98 VII ZIMOWE TROPY - Olszynka Grochowska
- 08.03.98 VII IDY MARCOWE - Chotomów
- 15.03.98 XXI ZAWOR - Rembertów
- 22.03.98 V CIENIASY - Legionowo
- 13.04.98 XIV ANINO - Anin
- 07.06.98 II CZERWCOWE MnO - Kawęczyn

A teraz trochę statystyki.

W zawodach dotychczas rozegranych udział wzięło 213 zawodników . Najliczniej obsadzone imprezy to tradycyjnie : XXI ZAWOR - startowały 42 osoby i XVI ANINO - 40 osób; najniższa frekwencja : V OTWOCKA WYRYPA - 11 osób i II CZERWCOWE MnO - 12 osób.

W Rankingu sklasyfikowano 83 osoby / w 1997 roku na półmetku sklasyfikowanych było 97 osób/. Na wynik końcowy Rankingu składa się suma sześciu najlepszych startów z XV rozegranych imprez. Do tej pory we wszystkich ośmiu imprezach udział wzięły tylko/ aż 2 osoby; w siedmiu - 4 osoby; w sześciu - 2 osoby; w pięciu - 4 osoby i cztery starty ma na koncie 8 osób.

W porównaniu do Klasyfikacji Końcowej XXX Konkursu O Tytuł Mistrza Warszawy i Mazowsza w 1997 r zaszły drobne zmiany / chwilowe ????. Wypadli z „dziesiątki” : Andrzej Krochmal (ubiegłoroczny Mistrz) obecnie 12 miejsce (4 starty - 3996 pkt.); Stanisław Łuć (1997 r. 6 miejsce) obecnie 19 pozycja (3 starty - 2940 pkt.); Wojciech Drozda (1997 r. 10 miejsce) obecnie 17 lokata (3 starty - 2955 pkt.); Andrzej Kędziorek (1997 r. 7 miejsce) w tym roku jeszcze nie startował.

Do pierwszej dziesiątki wskoczyli natomiast:

Maciej Ostrowski (1997 r - 15 miejsce) obecnie 6 miejsce - 5119 pkt. (6 najlepszych wyników); Leszek Herman-Iżycki (1997 r - 14 miejsce) obecnie 7 lokata - 4961 pkt. z 6 najlepszych startów; Dariusz Walczyna (1997 r -28 miejsce) obecnie zajmuje 9 pozycję - 4464 pkt 5 najlepszych wyników; Mieczysław Zielczyński (1997 r - 13 miejsce) obecnie 10 miejsce - 4367 pkt - 5 najlepszych wyników.

Do rozegrania pozostało jeszcze 7 imprez, a więc wszystko jest możliwe, a każdy ze startujących może pokusić się o zajęcie pierwszego miejsca. Szanse są równe dla wszystkich, wystarczy tylko wystartować w kolejnych zawodach i liczyć na odrobinę szczęścia.

Teraz kilka uwag dotyczących samej organizacji XXXI Konkursu O Tytuł Mistrza Warszawy i Mazowsza w Marszach na Orientację: