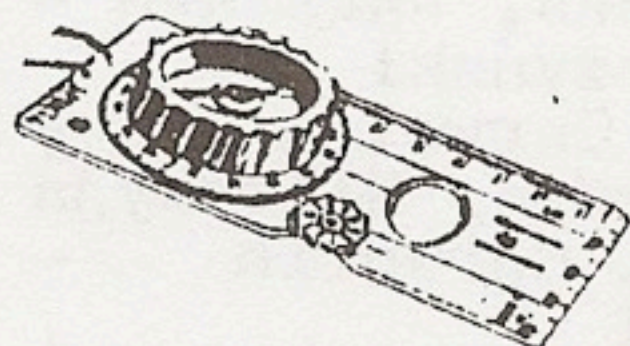




SKŁAD KOMISJI IMPREZ NA ORIENTACJĘ ZG PTTK
wybrany w dn. 17.04.93 r. w Grudziądzu

1. Andrzej KROCHMAL Przewodniczący	ul. Piaseczyńska 53 m 69 00-765 WARSZAWA	tel.s.34-16-51 w: 232 tel.d.41-33-41
2. Wiktor MARCZAK V-ce Przewodniczący	ul. Żabińskiego 9 m 40 02-793 WARSZAWA	tel.s.11-02-71 w: 234
3. Zygfryd FAFEREK Główny Referat Weryfikacyjny nr 001	ul. Wieniawskiego 12 ^{Am} 8 76-150.DARŁOWO	tel.s.45-18-22 Koszalin
4. Waldemar FIJOR Zespół d/s szkolenia	ul. Długosza 1 ^a m 12 87-100 TORUŃ	tel.s.39-25-52 w: 511 tel.d.369-40
5. Karol Kalsztejn Zespół d/s regulaminów	ul. Słowackiego 56 m 27 80-257 GDANSK	tel.d.48-35-36
6. Tomasz MÜLLER Zespół d/s imprez ogólnopolskich	ul. Sobieskiego 50 m 52 86-300 GRUDZIĄDZ	tel.s. tel.d.
7. Adam SKOCZYŃSKI Zespół d/s technicznych	ul. ks.bpa H.Bednorza 9 m6 43-200 PSZCZYNA	tel.d.43-01
8. Zbigniew TARNOWSKI Zespół d/s przodowników	ul. Sportowa 64/66 m 4 42-200 CZĘSTOCHOWA	tel.s.311-63 do godz. 14 tel.d.63-23-23
9. Małgorzata ZIÓLKOWSKA	ul. Orkana 59/65 m 23 42-200 CZĘSTOCHOWA	tel.d.63-27-01
10: - Zespół d/s wydawniczych		
11: - Zespół d/s redakcyjno-propagandowych		




AZYMUT WARSZAWSKI



2

PISMO UCZESTNIKÓW I SYMPATYKÓW IMPREZ NA ORIENTACJĘ



1 GRUDZIEŃ 1993



Kolejny, XVI Rajd na Orientację "ZAW-OR '93" został zorganizowany 14 marca br. przez HKT "TREP" PTiTK z Oddziału Praga Północ. Już po raz trzeci z rzędu w Śródborowie, z bazą w niewielkim ośrodku dla dzieci niedo-słyszających. Rajd składał się z dwóch etapów w kategorii TS i TP oraz jedne-go w kat. TF i tras sportowych z podziałem na kategorie wiekowe. W dniu imprezy było słone-

cznie, sporym jednak utrudnieniem była 10-15 cm pokrywa mokrego śniegu. Pierwszy etap dla zaawansowanych - to "Szwajcarka wieloskalowa", do której wystartowały 22 drużyny rywalizujące o tytuł MISTRZA WARSZAWY I MAZOWSZA w MnO oraz Puchar Przechodni HKT "TREP" PTiTK. Mapa składała się z pięciu fragmentów o różnej skali ze wspólnym punktem łączenia sąsiednich kawałków o innej skali. Do pierwszego punktu trzeba było dojść zielonym szlakiem, a przebyta odległość podać w zadaniu specjalnym. Sporym utrudnieniem okazała się linia obowiązkowego przejścia, którą należało zidentyfikować w terenie oraz fragment mapy A, nie zlokalizowany w planie mapy. Jak się później okazało, był to fragment mapy, który znajdował się na linii obowiązkowego przejścia.

W tym samym czasie wystartowało 20 drużyn na trasę dla początkujących, która nosiła nazwę "Szwajcarka Potokowa". Były to fragmenty mapy, którymi uwidoczniono kilka dróg oraz płynący potok, nad którym leżała meta dla obydwu tras. Po 15 min. przerwy uczestnicy startowali do następnego etapu. Należało przejść przez szosę i tory kolejowe pomiędzy stacjami Śródborów i Pogorzela Warszawska.

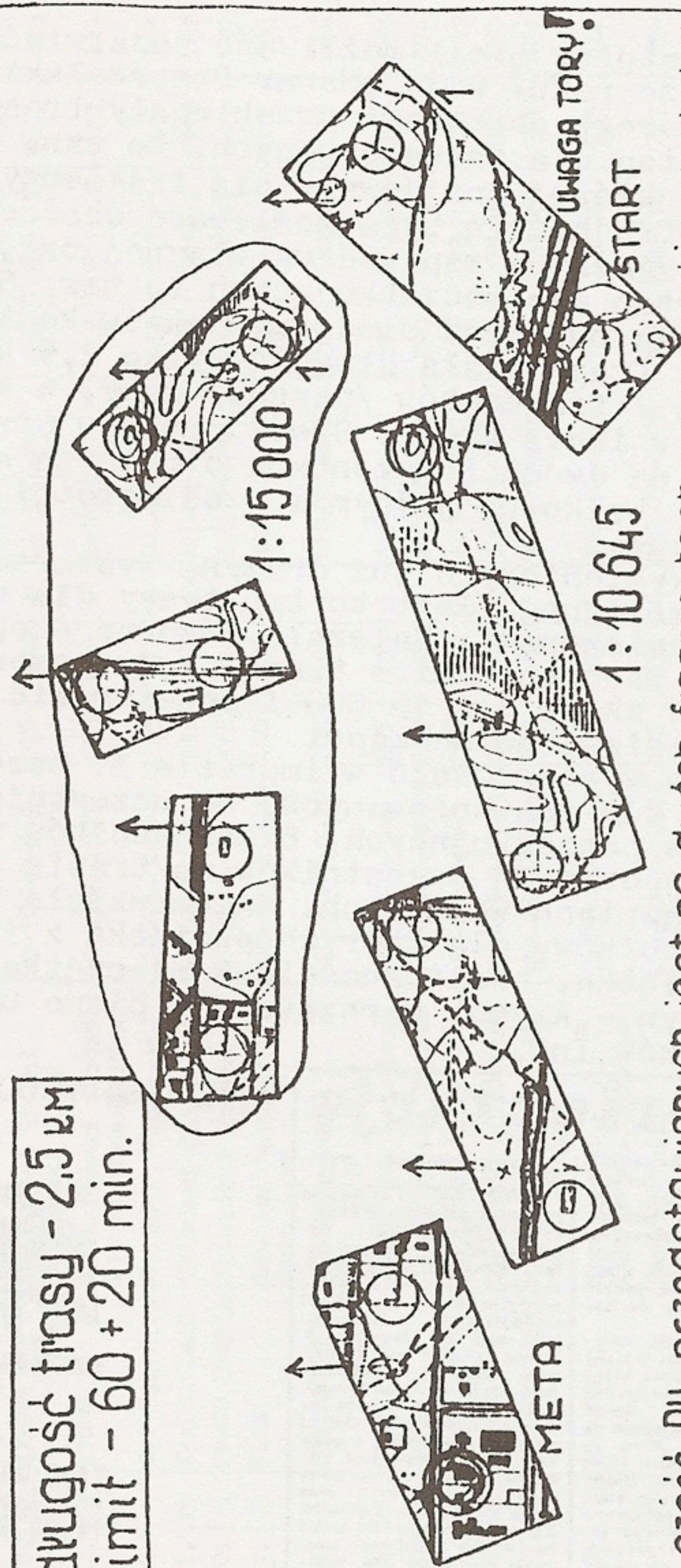
ETAP III
TP



XVI RAJD NA ORIENTACJĘ
ZAW-OR '93 14.03.93.

SIÓDEMKA

dlugość trasy - 2,5 km
limit - 60 + 20 min.



- sześć PK przedstawionych jest na dwóch fragmentach mapy o różnych skalach
zaś siódmy tylko na jednym
- kolejność potwierzania - dowolna

Tutaj uczestnicy mieli możliwość podziwiać zalany /o tej porze roku/ wodą „Mszar Pogorzelski” - rezerwat, którego obrzeżami przebiegały trasy.

Drugi etap dla zaawansowanych, to tzw. „Obrotówka”, na której znajdowały się fragmenty map z punktami. Trudnością była możliwość obrócenia niektórych fragmentów map według własnej osi.

Drugi etap dla początkujących to tzw. „Siódemka”, która wzięła nazwę od siedmiu punktów kontrolnych na trasie. Trasa miała długość tylko 2,5 km i składała się z 7 fragmentów /pasków/ mapy, z których trzy były w innej skali. Sześć punktów przedstawionych było na dwóch fragmentach o różnych skalach, zaś siódmy tylko na jednym i w odległości kilku metrów od mety.

Oprócz wymienionych już drużyn, wystartowały 2 na trasie rodzinnej. Jest to typ trasy dla małych dzieci z opiekunami. Należało pokonać - oznakowaną w terenie wstążeczkami - trasę, przy pomocy kolorowej mapy w skali 1 : 15 000 i potwierdzić właściwe punkty, naniesione na mapę.

Łącznie wystartowało w imprezie 31 uczestników na trasie dla zaawansowanych, 48 uczestników na trasie dla początkujących, 8 uczestników na trasie rodzinnej oraz 84 uczestników na trasie sportowej w 20 kategoriach wiekowych. Razem wzięło udział 171 uczestników, dla których pamiątką z imprezy będzie plakietka, okolicznościowa pieczętka oraz nowy biuletyn - „Azymut Warszawski”, pismo uczestników i sympatyków InO.

Na orientację

W sobotę i niedzielę odbędą się dwie ciekawe imprezy turystyczne, do których zachęcamy zarówno turystów zaawansowanych, jak i początkujących. Będą to rajdy na orientację, a ich uczestnicy zdobywają punkty do odznaki „Mistrza Warszawy”.

Organizatorem rajdu sobotniego (13 marca) jest Oddział PTK Mokotów. Start przygotowano w miejscowości Pogorzela Warszawska, dokąd trzeba dojechać pociągami elektrycznymi linii W-wa - Piława. Tam na stacji PKP, znajdować się będzie punkt informacyjny i miejsce startu na z góry przygotowane trasy. Można wędrować indywidualnie, jak i grupach (do pięciu osób), a na zakończenie przewidziano spotkanie wszystkich uczestników i

uroczystą ogłoszenie wyników.

Kolejny rajd (w niedzielę 14 marca) przygotowali PTK-owcy z Prażki Południe. Będzie się odbywał także w lasach otwartych, a punktem zbornym jest Ośrodek Szkolno-Wychowawczy dla dzieci niedoświadczonych w Śródborowie przy ul. Literackiej 8. Trzeba dojechać do Śródborowa pociągami elektrycznym relacji W-wa - Piława, a tam dojechać do Ośrodka będzie już oznakowane. Odjazd ze stacji Śródmieście o godz. 8.40. Przygotowano dwie trasy dla turystów zaawansowanych i początkujących oraz jedną dla rodziców z dziećmi. Dla biegaczy trasy dla pań i panów. Dla najlepszych upominki i dyplomy. Dla wszystkich plakietka i biuletyn. Trzeba zabrać kompas

ANDRZEJ KROCHMAL



XVI
RAJD NA ORIENTACJĘ
• ZAWOR 93 •
14.03.93. ŚRÓDRORÓW

zaj. miejsce	nr dr.	nazwa drużyny	skład drużyny TS	ETAP I PK-S-N-2-L		pkt. kar.	pkt. przeł.	mie.	ETAP II PK-S-M-L	pkt. kmp.	pkt. przeł.	mie.	razem pkt.	TMWIM
				0-60-0-7-0	0-25-0-2-27									
1.	12	Kino Anin	Krasuski Marcin	57	980	2	0-0-0-0	1000	0	1000	1	1980	1000	
2.	15	ARKA	Kędziorek Andrzej	54	1000	1	0-10-0-24	937	34	937	3	1937	978	
3.	10	PARA MIESZANA Radom	Góraj Mariusz Mazurkiewicz Katarzyna Gronau Tomasz	172	821	7	0-0-0-6	989	6	989	2	1810	914	
4.	20	FAN-CLUB Otwocja	Ajdacki Paweł	164	833	6	0-25-0-30	898	55	898	4	1731	874	
5.	16	KIVUSY	Mączewski Michał Mączewski Rafał	130	885	4	60-50-0-0	796	110	796	9	1681	849	
6.	19	ATOMY	Zielczyński Mieczysław Zielczyńska Helena	174	818	8	0-75-0-25	815	100	815	7	1633	825	
7.	2	OJO Falenica	Orlański Piotr mł.	205	771	10	60-0-0-25	843	85	843	5	1614	815	
8.	14	KWADRA JAJO	Orlański Jerzy	135	877	5	120-25-0-27	681	172	681	10	1558	787	
9.	6	GO-GO ESKULAR	Pawelczuk Waldemar	113	911	3	240-25-0-0	509	265	509	13	1420	717	
10.	5	NIKE	Siwiec Mariusz Kula Adam	400	476	19	60-10-0-16	841	86	841	6	1317	665	
11.	4	PIELGRZYM	Łuc Stanisław Cegliński Jakub	209	765	11	180-75-0-9	511	264	511	12	1276	644	
12.	22	ORDYNATOR	Opaliński Grzegorz	245	711	13	240-50-0-0	463	290	463	14	1174	593	
13.	11	DREPTAK I Cieszyńców	Skrzypkowski Tomasz	269	674	15	240-50-0-0	463	290	463	14	1137	574	
14.	7	DREPTAK II Cieszyńców	Tywonluk Paweł	246	709	14	300-25-0-0	398	325	398	16	1107	559	
15.	13	MKT 31	Pawliszak Sławomir	225	741	12	300-25-0-23	356	348	356	19	1097	554	
16.	21	PACJENCI 285	Figon Radek Gnich Piotr	330	582	17	300-25-0-3	393	328	393	17	975	492	
17.	3	303 WDH1Z	Kunikowski Piotr Zakrzewski Mariusz	270	673	16	300-50-0-16	322	366	322	20	955	482	
18.	9		Szpara Anita Re Mariusz	492	336	20	240-75-0-28	365	343	365	18	701	354	
19.	18		Drabarek Aleksander Stec Waldemar	850	1	22	120-75-0-21	600	216	600	11	601	304	
20.	8	TRZYNASTKA	Jarzyńska Maria	390	491	18		0	nkl	0	21	491	248	
21.	17	SOKOŁ	Sokołowski Marek	790	1	21		0	abs	0	21	1	1	

POWITANIE WIOSNY '93

Relacja z Wieliszewa

/1993.03.20/



O imprezie dowiedzieliśmy się z komunikatu wywieszonego w miejscu poprzedniej imprezy /ZAW-OR/ w Śródborowie. Do komunikatu dołączony był fragment mapy, na której - na tafli Jeziora Zegrzyńskiego - figurował napis "START". Można więc było sądzić, że miejsce startu będzie znajdowało się na brzegu jeziora, niedaleko od Wieliszewa. Organizatorzy zapewnił autokar z Warszawy. Ale uczestnicy, którzy zdecydowali się przybyć własnym środkiem lokomocji /należeliśmy właśnie do tych/ i prawdopodobnie też pociągami - mieli kłopot z odnalezieniem startu. Jeden z samochodów po krótkim postoju na parking przybrzeżnym i dokonaniu rund wahadłowych między Wieliszewem i Nieporętem odjechał w dalsze rejony przyległe do jeziora. My, po dłuższym postoju i sprawdzeniu czy nie ma informacji na przystanku kolejowym Wieliszew, postanowiliśmy pojechać na konkurencyjną imprezę na orientację, która odbywała się w tym samym czasie w Pomiechówku. Na szczęście jadąc szosą, zauważyliśmy prześwitujący przez drzewa autokar, a za nim, w lesie "START" - w miejscu oddalonym od jeziora o ponad 2 km. Nie spóźniliśmy się. Jeszcze nie wszyscy uczestnicy wystartowali. Można było startować albo w zawodach sportowych, albo w turystycznych. Nie było ułatwienia na trasie turystycznej w postaci ograniczenia maksymalnego tempa: o zwycięstwie decydowało zaliczenie jak największej liczby PK /przy opuszczeniu PK uczestnicy trasy turystycznej, w odróżnieniu od sportowej, byli klasyfikowani/ i jak najkrótszy czas. Nie było też przywilejów dla uczestników w "średnim" wieku /tj. w naszym przypadku, po 60-ce/, zapewnianych przez regulamin KInO ZG PTTK. Wszystkie PK były naniesione na mapę. Prawdopodobnie nie było żadnych PK mylnych ani stowarzyszonych. Wystartowaliśmy na trasie turystycznej, narzucając sobie tempo prawie sportowe. Wyprzedzaliśmy po

drodze zarówno turystów jak i "biegaczy". Jak się okazało - trasa turystyczna i sportowa pokrywały się.

Atmosfera imprezy była bardzo dobra, towarzyska, przypominająca rajdy i zawody turystyczne lat 60-tych. Bardzo dużo młodzieży. Ci, co startowali na trasie sportowej, też wyglądali raczej na zawodników o niezbyt wielkim stażu. Trasa była ciekawa. Wszystkie PK były ustawione prawidłowo, aczkolwiek ich widoczność wydała się nam zbyt jaskrawa. Wybór wariantu pokonania trasy pomiędzy PK nie był oczywisty. Meta była znacznie oddalona od startu, ale uczestnicy, którzy przyjechali autokarem, nie mieli z tym kłopotu: po wystartowaniu wszystkich autokar podstawiono w pobliżu mety. Na mecie można było kupić napoje i wyżywienie w specjalnie zorganizowanym stoisku.

Wpisowe, 20 tys. zł od osoby, wydaje się zbyt wysokie jak na imprezę, w której zapewnia się tylko 1 mapę na drużynę, nie zapewnia się bazy, protokołu wyników, dobrej informacji itp. Za korzystanie z autokaru pobierano dodatkową opłatę. W sumie jednak impreza pozostawiła bardzo dobre wrażenie, głównie ze względu na życzliwość organizatorów i panującą atmosferę. Zachęcamy zarówno organizatorów jak i uczestników tej imprezy do dalszych skutecznych działań w orientacji.

H. i M. ZIELCZYŃSCY

P.S.

Podobno wygraliśmy. Ale informacja nie jest pewna.



INO DO WIOSNY 1993

Celestynów 21.03.93.

Jako nowicjusze w marszach na orientację postanowiliśmy wybrać się na jedną z łatwiejszych spośród imprez, których tak wiele proponował nam kalendarz InO.

Dreptak Maruda - klub turystyczny z Celestynowa zapraszał nas na jednoetapową imprezę dzienną w okolicy swego miasta. W niedzielę 21 lutego 1993 roku wybraliśmy się więc w siedem osób na rozpoznawczo-szkoleniową wyprawę. Na starcie zlokalizowanym przy szkole podstawowej czekało nas pierwsze zadanie: rozwiązanie testu krajoznawczego. Dość szczegółowe pytania sprawiają trudności nawet mieszkańcom Celestynowa, a cóż dopiero nam. Podzieliwszy się na dwie drużyny ruszamy na trasę odcinka na regularność marszu z zadaną prędkością 4 km/h. Trasa wiedzie niebieskim szlakiem do drewnianych deszczochronów na skraju lasu we wsi Lasek. Tutaj koniec pomiaru regularności i start do właściwego marszu. Dostajemy pełną, czarno-białą mapę i nanosimy na nią punkty z wzorcówki. Poza naniesionymi siedmioma punktami kontrolnymi znajduje się na niej linia obowiązkowego przejścia, poza tym dwa punkty trzeba wyznaczyć przy pomocy cyrkla, kątomierza i linijki.

Trasa nie wydaje się trudna więc po wykreśleniu punktów z optymizmem ruszamy na trasę. Nasze wątpliwości budzi ustawienie pierwszego PK, ale dalej kłopoty sprawiał nam jedynie dość obfity śnieg - chwilami nawet do 30 cm grubości. On to głównie spowodował duże przekroczenie limitu czasu. A poza tym w trakcie imprezy udzielaliśmy nauk i porad młodszym kolegom. Dodatkową stratę punktów spowodowało przegapienie jednego z trzech punktów na rysowance. Na mecie przy wiatach jeszcze zadanie specjalne: rzuty piłeczkami do tarczy, budzące wiele uciechy. Żegnamy organizatorów: Tomka Skrzypkowskiego i Pawła Tywoniuka i bawiąc się śnieżkami wracamy do stacji.

Była to bardzo fajna impreza szkoleniowa, niestety zbyt mały limit czasu zmuszał do biegania zamiast



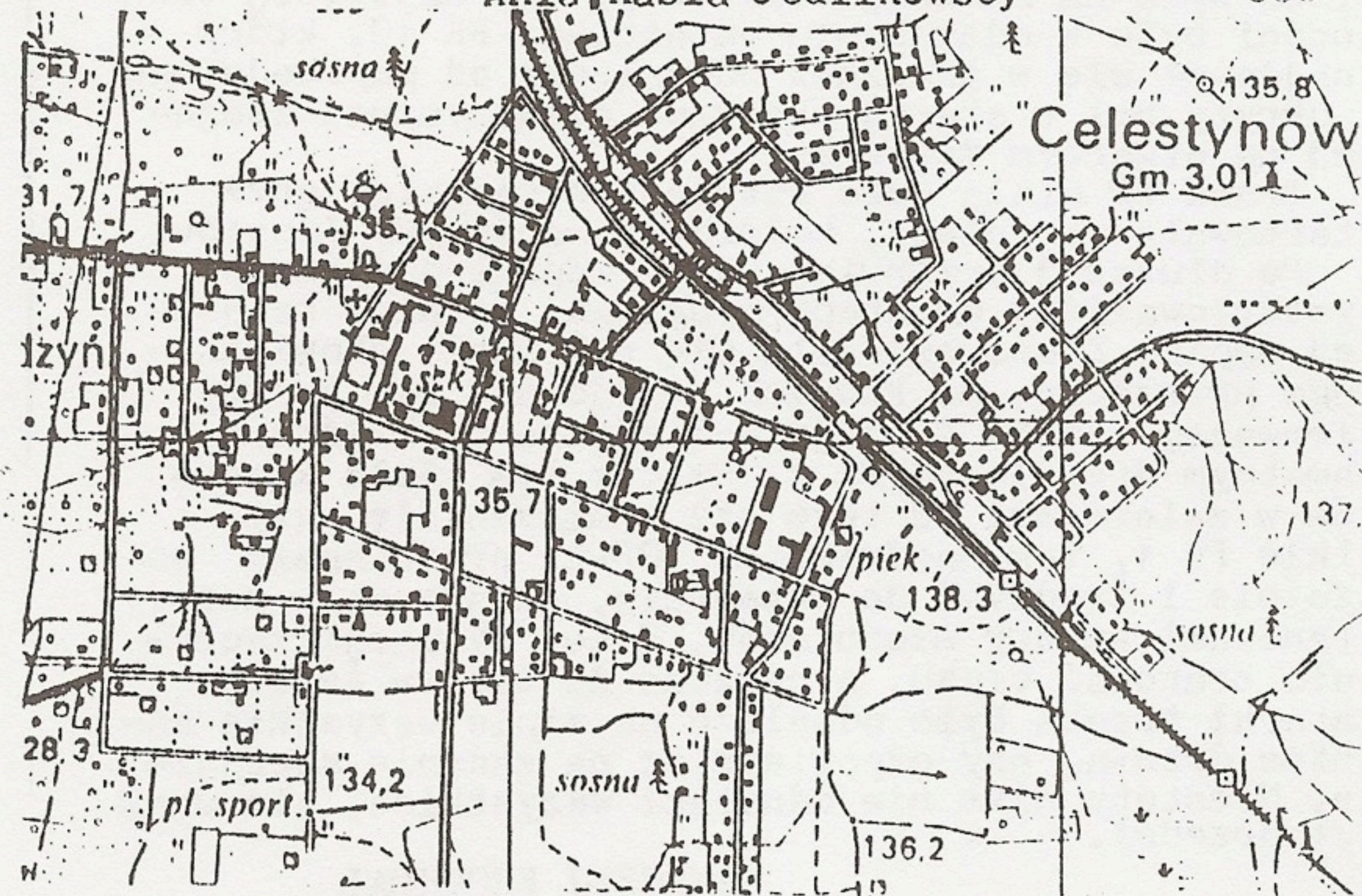
szkolenia. Na uwagę natomiast zasługuje zorganizowanie oprócz trasy "dla początkujących", także trasy "dla zupełnie początkujących", na której nawet zupełni laicy mogli wziąć udział w zabawie.

Koło PTTK PIELGRZYM

STANISŁAW ŁUC

WYNIKI trasy TP (5,5 km L=80+20)

1. GAŁKI	Radek Gałęcki, Jacek Gałęcki	- 118
2. ANYŻURD	Renata Zakrzewska, Przemek Kurdej	- 281
3. BULIPANKI	Małgorzata Galas, Paweł Czarnota, Grzegorz Szuchnik	- 342
4. PIELGRZYM I	Stanisław Łuc, Daniel Pluta, Michał Izydorski, Jakub Cegliński	- 389
5. WSZYSTKO JEDNO	Tomasz Trzaskowski, Andrzej Keler, Dominik Ośko	- 477
6. PIELGRZYM II	Ewa Dudek, Przemek Dudek, Janusz Cegliński	- 586
7. JODŁA 6	Piotr, Małgorzata, Jan, Marysia, Ania, Kasia Jedlikowscy	- 600



WIOSENNE ZnO

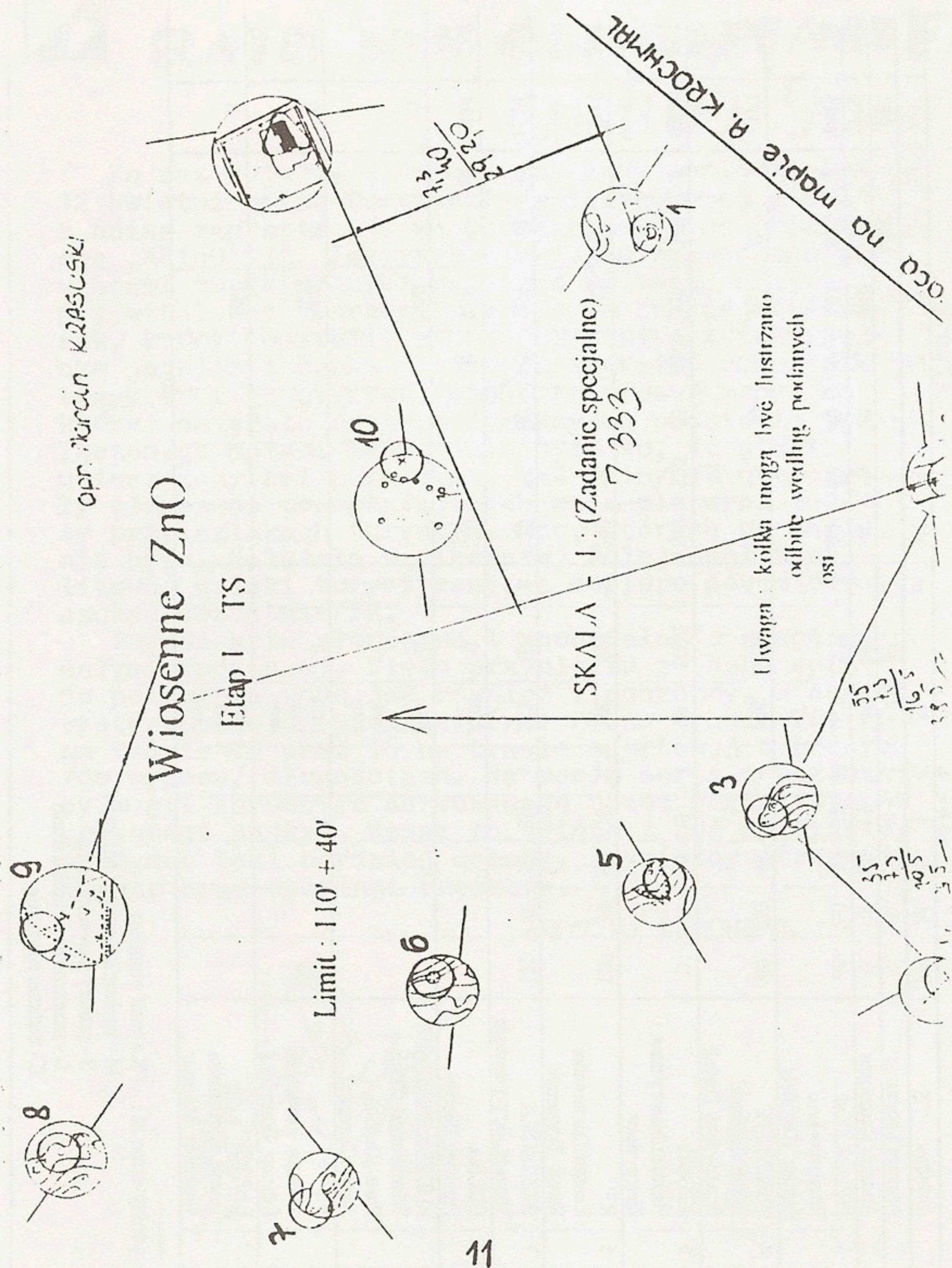
W dn. 27 marca spotkaliśmy się na Wiosennych Zawodach na Orientację organizowanych przez Klub Imprez na Orientację z Anina. Organizatorzy przygotowali dwa etapy /dzienny i nocny/ w kategorii TS i jeden dzienny etap w kat. TP. Bazą imprezy była niewielka Szkoła Podstawowa w Choszczówce.

Pierwszy etap to typowa gra szwajcarska o nieznanej skali i z fragmentami map, które mogły być ustrzaskanym odbiciem według podanych osi. Zaraz po starcie, należało dokonać pomiaru w terenie /ogrozenie szkoły/, aby później móc wyliczyć odległość pomiędzy punktami, no i odpowiedzieć na zadanie specjalne dotyczące skali mapy. Już po drugim punkcie, który znajdował się w mało używanym przejściu od torami kolejowymi, przeszliśmy na zachodnią stronę torów kolejowych, w mało znane okolice oczyszczalni ścieków „Czajka”. Większość punktów ustalona była na rzeźbie terenowej, ale najwięcej trudności było w odszukaniu ostatniego PK 10, który znajdował się w znacznej odległości od poprzedniego i ukryty był w starej skrzynce elektrycznej stojącej na otwartym terenie.

Trasa TP miała dużo łatwiejsze zadanie, gdyż tartowała na pełnej, kolorowej mapie pn. Józefów.

Po dłuższej przerwie, kiedy zapadł już zmrok, wystartowaliśmy do etapu drugiego, również na pełnej mapie. Trasa składała się z 6 linii obowiązkowego przejścia, na których znajdowały się punkty pierwsze, zaś PK 2 znajdował się na najbliższym samotnym drzewie od PK 1. Było z tym wiele kłopotów w zależności od tego czy znalazło się wszystkie PK 1, tym bardziej, że LOP-ki przebiegały po zębie i trudnymi do przejścia, zwłaszcza w nocy, granicami kultur młodniaków. W tej sytuacji zaczynało brakować czasu, a jeszcze do tego w świetle atarki trzeba było odnaleźć na mapie wszystkie samotne drzewa, aby odpowiedzieć na zadanie specjalne. Niestety nikt nie odnalazł wszystkich, ale ubaw był przedni.

ANDRZEJ KROCHMAL



KATEGORIA	ETAP I										ETAP II										TMWZ
	TS	PK	M	S	L	Z	S	I	m	PK	S	L	Z	S	II	m	I+II				
1	Andrzej Krochmal	0	0	50	0	4	54	937	3	0	0	2	5	1000	1	1958	1000				
2	Andrzej Kędziorek	0	0	50	12	5	67	958	2	50	43	10	188	621	4	1579	811				
3	PIELGRZYM Stanisław Łuc Janusz Ceginiński	60	30	35	32	10	167	770	4	60	43	10	163	675	2	1445	744				
4	PIECZYSTE Jakub Ceginiński Przemysław Dudek	60	30	60	21	9	180	748	5	120	25	30	10	185	629	3	1377	720			
5	ATOMY Helena i Mieczysław Zielczyński	0	0	25	0	4	29	1000	1	120	125	65	10	320	348	8	1348	695			
6	RP Renata Zakrzewska Paweł Tywonik	120	30	60	20	8	238	652	7	180	25	14	3	222	552	5	1204	623			
7	BEZ JACKA Tomasz Skrzykowski	120	0	50	39	4	213	693	6	120	75	80	10	285	421	7	1114	578			
8	BULBA Przemek Kurdej						ABS	0		120	75	45	10	250	494	6	494	268			
	RUDZI & COMPANY Włodzisław Klajn Piotr Klajn Anna Oceniczuk						NKL brak karty	0						ABS	0	0	0	21			
3	Andrzej Pawlewski Elżbieta Gomuńska						NKL brak karty	0						ABS	0	0	0	21			
	LAZEGI Teresa Kłodzińska Wojciech Mojszer						NKL brak karty	0						ABS	0	0	0	21			

punkty karne za : PK - brak punktów

M - zmiana kolejności punktów

S - punkty stowarzyszone

L - przekroczenie limitu czasu

Z - zadanie specjalne



RAJD NA ORIENTACIIE anino'93

Po raz kolejny w świąteczny lany poniedziałek 12 kwietnia Klub Turystyki Kwalifikowanej „ARKA” z Anina zaprosił nas na coroczny Rajd na Orientację „ANINO'93”. Jak zwykle zbiórkę wyznaczono pod wiatami turystycznymi na Górze Delmaka, gdzie przywitał nas kierownik imprezy - Andrzej Kędziorek, który podzielił się z uczestnikami tradycyjnym jajkiem i babką wielkanocną. Każdy uczestnik trasy TP i TS otrzymał część kolorowej mapy, na której należało odszukać punkty na podstawie załączonego opisu. Trudnością było to, iż start umieszczony był poza mapą, zaś opisy PK dotyczyły elementów topograficznych na mapie oraz leżały przy szlakach turystycznych, których na mapie nie było. Należało w pierwszej kolejności zlokalizować szlaki turystyczne, a dopiero potem odszukać pozostałe PK.

Pogoda była słoneczna i zachęcała do spaceru całymi rodzinami. Wielu przyniosło ze sobą sprzęt do polewania wodą jak również i ochronny. W sumie wystartowało 62 uczestników : 20 na trasie TP, 26 na trasie TS oraz 16 na trasie sportowej o różnych /do wyboru/ długościach. Na mecie dorośli uczestnicy mogli spróbować serwowanego przez organizatorów „płynnego jajka”. Wszak to święta i już po trasie, a azymut taki bardziej domowy. Zwycięzcy otrzymali Puchar oraz upominki rzeczowe.

ANDRZEJ KROCHMAL



LP	Drużyna	Kat. TS	czas	pkt	1			2			3			4			5			6			pkt	Razem
					A	B	C	A	B	C	A	B	C	A	B	C	A	B	C	A	B	C		
1	Krochmal Małgorzata Krochmal Grzegorz Krochmal Adam		121	+	+	+	+	+	+	+	+	+	+	+	+	+	+	+	+	+	+	0	1	
2	Krawuski Marcin Orlański Jerzy 10%		119	+	-	+	+	+	-	+	+	+	+	+	+	+	+	+	+	+	+	60	60	
4	Zielczyńska Helena Zielczyński Mieczysław 10%		130	+	+	+	+	+	+	+	+	+	+	+	+	+	+	+	+	+	+	60	97	
5	Krochmal Andrzej Krochmal Tomasz		159	+	+	+	+	+	+	+	+	+	+	+	+	+	+	+	+	+	+	70	180	
7	Pawelczuk Waldemar Łuc Ewa Łuc Stanisław Łuc Michał Łuc Anna		114	-	-	+	+	+	-	+	+	+	+	+	+	+	+	+	+	+	+	180	180	
8	Majewski Arkadiusz Sirasz Olga		111	-	-	+	+	+	-	+	+	+	+	+	+	+	+	+	+	+	+	180	267	
9	Łuc Ewa Ceglinski Janusz Dudek Ewa		137	+	-	+	+	+	+	+	+	+	+	+	+	+	+	+	+	+	+	250	330	
10	Ceglinski Jakub Dudek Przemek		150	+	+	+	+	+	+	+	+	+	+	+	+	+	+	+	+	+	+	300	335	
11	Orlańska Dorota Siviec Mariusz		145	+	-	+	+	+	-	+	+	+	+	+	+	+	+	+	+	+	+	310	343	
12	Ajdacki Paweł Poborski Michał Poborski Rafał		143	+	+	+	+	+	+	+	+	+	+	+	+	+	+	+	+	+	+	320	350	
13	Orlański Piotr mł		150	+	+	+	+	+	+	+	+	+	+	+	+	+	+	+	+	+	+	320	373	
14			133	+	+	+	+	+	+	+	+	+	+	+	+	+	+	+	+	+	+	360	420	
15			118	-	-	+	+	+	-	+	+	+	+	+	+	+	+	+	+	+	+	420	480	
			112	+	-	+	+	+	-	+	+	+	+	+	+	+	+	+	+	+	+	480	490	
			150	+	+	+	+	+	+	+	+	+	+	+	+	+	+	+	+	+	+	565	595	

Legenda: + potwierdzony PK własny
- s potwierdzony PK stowarzyszony
- brak PK
= błąd

III Otwarte MISTRZOSTWA HUFCA ZHP „ORKŁÓW” w Garwolinie

Po raz pierwszy Harcerski Klub Imprez na Orientację „BPK” przy Komendzie Hufca ZHP „Orków” w Garwolinie w dn. 22-23.05.93 r. zorganizował III Otwarte Mistrzostwa Hufca ZHP Garwolin w ramach Mistrzostw Warszawy i Mazowsza. Impreza zorganizowana była w 80 rocznicę powstania harcerstwa na Ziemi Garwolińskiej. Bazą imprezy była stacja harcerska w Polewiczu nad samą rzeką Wilgą, niedaleko szosy Garwolin - Wilga.

Impreza składała się z dwóch etapów /dziennego i nocnego/ w kat. TS i TJ oraz etapu w kat. TD.

Pierwszy etap pn. „Żakówka” to gra szwajcarska w oparciu o siatkę duktów leśnych i wycinkami map ze skrzyżowaniami dróg. Należało zlokalizować fragmenty map, a następnie odszukać PK. Pogoda była piękna i teren bardzo ciekawy z dużą ilością pagórków.

Nocny etap pn. „80 LAT” to wycinanka tego napisu z pełnej mapy przedstawiona w skali 1 : 7 500. Część fragmentów pokrywała się, ale trzeba było też iść na azymut pomiędzy dwoma fragmentami. Pogoda się trochę popsula. Popadał przelotny deszcz, ale było ciepło. Na mecie oczekiwała herbata i bardzo dobre warunki noclegowe. Zakończenie odbyło się następnego dnia rano podczas apelu, na którym Komendant Hufca T. Z. Winiarek wręczył puchary zwycięzcom kategorii oraz pamiątkowe koszulki. Dzięki tej imprezie, zwłaszcza warszawiaczy mogli poznać nowy teren.

WYNIKI

ANDRZEJ KROCHMAL

1. Andrzej Krochmal, Warszawa - 2 000 pkt
2. Andrzej Zarzycki, Garwolin - 1 967 pkt
3. Helena Zielczyńska, Warszawa - 1 579 pkt
Mieczysław Zielczyński
4. Anna Kozłowska, Garwolin T 1 427 pkt
Włodzimierz Jarzyna, Wilkowyja
5. Tomasz Kowalski, Garwolin - 934 pkt
Dariusz Jaworski
6. Robert Jarzębiński, Mogielnica - 711 Pkt
7. Jacek Saganek, Pilawa - 193 pkt
Paulina Wójcik