


# II CIENIASY '95

Organizator	Michał Mączewski Rafał Mączewski KlnO PTTK nr 107 "PIELGRZYM"
Termin	09.04.1995
Forma	Turystyczne marsze na orientację Dwa etapy dzienne TS i dwa etapy TP
Mapa	Czarno-biała, 1 : 10000
Zgłoszenia	Telefonicznie (669-57-82) lub na starcie
Wpisowe	2 zł ( 20000 st. zł )
Teren	Lasek Młociński
Start	Odprawa o 10.30, skrzyżowanie ul. Pułkowej i Wóycickiego
Świadczenia	Jedna mapa na osobę, potwierdzenia punktów na OlnO i OTP
Nagrody	<u>Tytuł honorowego CIENIASA'95</u>
Charakter InO	TMWiM
Uwagi końcowe	Brak
Wyposażenie	Standard



# AZYMUT WARSZAWSKI



# 7

PISMO UCZESTNIKÓW I SYMPATYKÓW IMPREZ NA ORIENTACJĘ



# ZASADY PUNKTACJI I WSPÓŁZAWODNICTWA W TURYSTYCZNYCH IMPREZACH NA ORIENTACJĘ

## I. Wstęp.

Turystyczna Impreza na Orientację /InO/ jest dyscypliną turystyki kwalifikowanej, w której uczestnik lub zespół ma za zadanie potwierdzić w określonym limicie czasu swoją obecność przy ustawionych w terenie punktach kontrolnych:

## II. Punkty kontrolne.

1. Punktem kontrolnym /PK/ nazywamy znak /lampion/ wykonany w kształcie kwadratu o boku 20 do 30 cm, podzielony po przekątnej, w kolorach białym /lewy górny róg/ i czerwony /prawy dolny róg/.
2. Każdy punkt kontrolny powinien być oznaczony na białym polu dwuelementowym kodem /cyfry lub litery/ oraz posiadać „przyrząd” do potwierdzania tego punktu /kredka, perforator, pieczętka itp./.
3. Każdy punkt kontrolny powinien być ustawiony w sposób widoczny, w miejscu charakterystycznym, przy czym miejsce to musi dać się jednoznacznie zlokalizować na mapie i w terenie.
4. Jeżeli odległość PK od miejsca charakterystycznego zaznaczonego na mapie jest większa niż 2 mm w skali mapy, to zespół nie ma obowiązku jego odszukania i za brak potwierdzenia tego punktu nie może być ukarany.
5. Na linii obowiązkowego przebycia /przejścia, przejazdu, przepłynięcia/ /LOP/, PK nie może być oddalony od tej linii więcej niż 5 m, i musi być z niej widoczny.
6. Poza punktami kontrolnymi /PK/ organizatorzy mogą dodatkowo ustawić na terenie imprezy: punkty stowarzyszone /PS/ i punkty mylne /PM/.
7. Punkt stowarzyszony z określonym punktem kontrolnym lub obszarem /PS/ jest to punkt ustawiony w terenie, który ze względu na:

- a/ niewielką odległość od PK właściwego /nie mniejszą niż 2 mm w skali mapy/,
  - b/ podobną formę terenu,
  - c/ specyfikę mapy,
  - d/ inne informacje podane przez organizatora, oddaje w przybliżeniu położenie właściwego punktu kontrolnego /PK/.
8. Punkt stowarzyszony do linii obowiązkowego przebycia nie może być ustawiony w odległości mniejszej niż 5 m w terenie od linii zaznaczonej na mapie wzorcowej przez organizatora.
  9. Punkt mylny /PM/ nie jest punktem kontrolnym danej trasy lub punktem z nim stowarzyszonym i musi być oddalony od danego PK o co najmniej 5 mm w skali mapy.
  10. Punkty stowarzyszone i punkty mylne oznaczają się w terenie w taki sam sposób jak punkty kontrolne.
  11. Ze względu na specyfikę mapy i terenu imprezy organizator może /na każdym etapie/ ustalić maksymalną odległość punktu stowarzyszonego do punktu kontrolnego /MOS/, powyżej której wszystkie punkty stanowią dla danego PK punkty mylne.
  12. W przypadku wprowadzenia MOS wszystkie punkty spełniające warunki PS w obszarze przez nią ograniczonym traktowane są jako PS.

## III. Kategorie.

1. Imprezy na orientację mogą być rozgrywane z podziałem na kategorie.
  - 1.1 Kategorie ze względu na sposób pokonania trasy:
    - a/ piesza
    - b/ kolarska /TR/,
    - c/ kajakowa /TK/,
    - d/ motorowa /TM/,
    - e/ inne
  - 1.2 Kategorie ze względu na wiek uczestnika /decyduje rok urodzenia/:
    - a/ dzieci do lat 15 /TD/,
    - b/ juniorzy od 16 do 18 lat /TJ/,
    - c/ seniorzy powyżej 18 lat /TS/.

1.3 Kategorie ze względu na stopień zaawansowania /bez względu na wiek/ uczestnika :

- a/ początkujący /TP/,
- b/ średniozaawansowani /TU/,
- c/ zaawansowani /TZ/;

1.4 Kategorie ze względu na inne kryteria :

- a/ rodzinna /TF/,
- b/ rekreacyjna /RK/,
- c/ szkoleniowa /SZ/,
- d/ inne

#### IV. Czas przebycia trasy.

1. W turystycznych imprezach na orientację szybkość pokonania trasy nie jest punktowana.

2. Czas przeznaczony przez organizatora na pokonanie trasy nazywa się limitem podstawowym i jest on ustalony tak, aby przeciętny uczestnik mógł przebyć całą trasę w tempie turystycznym.

2.1 Na pokonanie pieszo 1 km trasy na pełnej mapie, mierzonej w linii prostej między startem, poszczególnymi punktami kontrolnymi i metą, z ominięciem przeszkód stałych jak : rzeka, jezioro, teren zamknięty, itp., przewidziana jest dla poszczególnych kategorii minimalną liczbę minut wg poniższej tabeli :

kategorie	impreza dzienna	impreza noc
dzieci/TD/ i początk./TP/	25 min.	30 min.
średniozaaw./TU/ i Jun./TJ/	22,5 min.	27,5 min.
zaawans./TZ/ i seniorzy/TS/	20 min.	25 min.

2.2 Ze względów bezpieczeństwa zaleca się nie przeprowadzać etapów nocnych w kategoriach TD i TP.

3. Podstawowy limit czasu ustalany jest przez organizatora z uwzględnieniem :

- a/ długości trasy,
- b/ stopnia zaawansowania oraz wieku uczestników,
- c/ pory dnia,
- d/ sumy podejść, podjazdów ... /na pokonanie pieszo każdych 100 m wzniesień dolicza się do li-

mitu podstawowego 10 min./,

e/ czasu przeznaczonego na wykonanie zadań do których zalicza się :

- nanoszenie punktów kontrolnych z mapy wzorcowej na własną,
- wyznaczanie położenia PK,
- wszystkie zadania dodatkowe o ile organizator przewidział wykonanie ich w ramach podstawowego limitu czasu.

f/ rodzaju i jakości map /dla map przekształconych lub pozbawionych części treści, organizator powinien zwiększyć limit czasu w stopniu adekwatnym do czasu potrzebnego na właściwy odczyt mapy,

g/ pogody w czasie imprezy /w przypadku znacznego pogorszenia się warunków atmosferycznych przed startem, organizator powinien w pierwszej kolejności skrócić trasę, a gdy jest to niemożliwe, wydłużyć limit czasu,

h/ ilości punktów kontrolnych na trasie /podstawowy limit czasu powinien być wydłużony o 1 minutę na każdy PK/.

4. Dodatkowe 10 % podstawowego limitu czasu przysługuje w kat. TS :

- a/ w imprezach rangi ogólnopolskiej i niższych, jeżeli chociaż jeden z członków zespołu ukończył 50 lat, lub nie ukończył 10 roku życia,
- b/ w imprezach rangi Pucharu Polski, jeżeli wszyscy członkowie zespołu ukończyli 50 lat.

5. Na imprezach rangi Mistrzostw Polski nie zwiększa się limitów czasu ze względu na wiek.

6. Każdemu zespołowi poza podstawowym limitem czasu przysługuje limit spóźnień.

7. Limit spóźnień powinien być nie mniejszy niż 1/4 i nie większy niż 1/3 podstawowego limitu czasu.

8. Zespół może być sklasyfikowany po przekroczeniu limitu spóźnień o ile zdąży przybyć na metę przed jej zamknięciem.

#### V. Zasady potwierdzania punktów kontrolnych na karcie startowej.

1. Potwierdzenie punktu kontrolnego następuje poprzez

- wpisanie w pierwszym wolnym polu karty startowej numeru lub innego, podanego na mapie, oznaczenia PK oraz, za pomocą kredki umieszczonej przy lampionie, kodu z lampionu ustawionego w tym miejscu.
2. W przypadku innego przyrządu do potwierdzania PK /pieczęć, perforator, itp./ potwierdzenie następuje poprzez opieczątowanie, perforowanie, itp. odpowiedniego pola karty startowej i wpisanie własnym przyborem do pisania kodu lub innego, podanego na mapie oznaczenia tego PK:
  3. Potwierdzeń dokonuje się w kolejnych polach karty startowej bez pozostawiania pól wolnych.
  4. Zespół ma prawo do nieograniczonej ilości poprawień pierwotnie potwierdzonego PK.
    - 4.1 Poprawienia PK dokonuje się z zastosowaniem zasad zawartych w rozdz. V, p. 1, 2 i 3.
    - 4.2 Za dokonanie każdorazowego poprawienia PK otrzymuje się odpowiednią ilość punktów karnych /rozdz. VI, p. 2.9/.
    - 4.3 Po dokonaniu poprawień ocenie podlegają wyłącznie ostatnie potwierdzenia danego PK oraz ilość dokonanych poprawień.
  5. W przypadku stwierdzenia, że w miejscu zaznaczonym na mapie przez organizatora, lub wynikającym z zadań lokalizacyjnych nie ma ustawionego punktu kontrolnego, dokonuje się zapisu BPK /brak punktu kontrolnego/, dodając numer lub oznaczenie tego PK stosując zasady zawarte w rozdz. V, p. 1, 2, i 3.
    - 5.1 Jeżeli uczestnik lub zespół skorzystał z możliwości potwierdzenia punktu kontrolnego zapisem BPK, a organizator /w wypadku spornym - Komisja Odwoławcza/ stwierdził właściwe ustawienie PK /zgodnie z rozdz. II, p. 2 i 3/, to zapis taki traktowany jest jako potwierdzenie punktu mylnego /PM/.
  6. W przypadku stwierdzenia przy punkcie kontrolnym braku przyrządu do potwierdzania PK, całego zapisu dokonuje się własnym przyborem do pisania umieszczając numer lub oznaczenie tego PK oraz kod z właściwego lampionu w odpowiednim polu karty startowej dodając uwagę BK /brak kredki/.

7. Inne dokonania zapisu w przypadku braku punktu kontrolnego lub braku przyrządu do potwierdzania PK jak opisane w rozdz. V, p. 5 i 6 traktowane jest jak potwierdzenie punktu mylnego PM.
8. W jednym polu karty startowej może znajdować się tylko jedno potwierdzenie punktu kontrolnego.
9. Organizator ma obowiązek podać ilość ustawionych PK na linii obowiązkowego przebycia /LOP/, w obszarze i w zadaniu lokalizacyjnym posiadającym więcej niż jedno rozwiązanie.
  - 9.1 Kolejność potwierdzania punktów kontrolnych w ramach linii obowiązkowego przebycia, obszaru lub zadania lokalizacyjnego jest dowolna.
10. Za potwierdzenie PK stojącego do 2 mm w skali mapy od miejsca zaznaczonego na mapie przez organizatora, uczestnik nie może być karany:

#### VI. Punktacja.

1. W turystycznych imprezach na orientację zwycięża uczestnik lub zespół, który za pokonanie trasy uzyskał najmniejszą liczbę punktów karnych:
2. Punkty karne uzyskuje się za :
  - a/ brak potwierdzenia punktu kontrolnego PK naniesionego na mapę przez organizatora - 90 pkt
  - b/ brak potwierdzenia punktu kontrolnego PK nienasienionego na mapę przez organizatora /w tym PK z linii obowiązkowego przebycia LOP, obszaru i zadania lokalizacyjnego/ - 60 pkt
  - c/ potwierdzenie punktu mylnego PM - 30 pkt
  - d/ zmianę kolejności potwierdzeń /za każdą zmianę/ - 30 pkt
  - e/ pozostawienie na karcie startowej wolnego pola zamiast kolejnego potwierdzenia punktu kontrolnego - 30 pkt
  - f/ potwierdzenie punktu stowarzyszonego /PS/ do punktu kontrolnego /PK/ naniesionego przez organizatora na mapę wzorcową - 25 pkt

- g/ potwierdzenie punktu stowarzyszonego /PS/ do punktu kontrolnego /PK/ nie-należącego przez organizatora na mapę wzorcową, PK z zadania lokalizacyjnego, a także PS do całej linii obowiązkowego przebycia LOP i całego obszaru - 15 pkt
- h/ zły opis punktu kontrolnego - 10 pkt
- i/ każdą zmianę potwierdzenia punktu kontrolnego /PK/ lub punktu stowarzyszonego /PS/ - 10 pkt
- j/ każdą rozpoczętą minutę limitu spóźnień - 1 pkt
- k/ każdą rozpoczętą minutę spóźnienia po przekroczeniu limitu spóźnień - 10 pkt
- l/ błędne wykonanie zadania specjalnego lub jego niewykonanie - 10 pkt
- nanoszenie położenia punktu kontrolnego na mapę, błąd powyżej 1 mm - za każdy milimetr - 1 pkt
  - pomiar i ocenę odległości w terenie, błąd powyżej 5 % - za każde 5 % odległości - 1 pkt
  - pomiar azymutu w terenie, błąd powyżej 2° - za każdy stopień - 1 pkt
  - pokonanie odcinka trasy na regularność przebycia, błąd powyżej 1 min. - za każdą minutę - 1 pkt
  - test topograficzny i krajoznawczy - każda zła odpowiedź lub jej brak - 2 pkt
  - test topograficzny i krajoznawczy - częściowa odpowiedź - 1 pkt
  - inne zadania specjalne analogicznie do całego rozdz. VI.pkt 2 l
- ł/ wszystkie zadania specjalne na jednym etapie nie więcej niż - 30 pkt

## VII. Punktacja generalna

1. W imprezach wieloetapowych poza klasyfikacją poszczególnych etapów prowadzona w oparciu o punktację ujętą w rozdz. VI, ze względu na różną wartość trasy /S/ stosuje się jeden ze wzorów

przeliczeniowych :

$$a/ \quad PP = 1000 \times \frac{S - [Pk]}{S}$$

$$b/ \quad PP = 1000 \times \frac{S - [P1] - [Pk]}{S} \quad \text{/wzór warszawski stosowany do TMWiM/}$$

We wszystkich wzorach użyto następujących oznaczeń :

PP - punkty przeliczeniowe

S - wartość trasy /suma wartości wszystkich punktów kontrolnych PK na etapie/

[P1] - wartość bezwzględna punktów karnych zwycięskiej drużyny

[Pk] - wartość bezwzględna punktów karnych danej drużyny

2. Dla wszystkich drużyn, które ukończyły etap minimalna ilość PP = 1.
3. Dla wszystkich drużyn, które nie ukończyły etapu lub w nim nie wystartowały PP = 0

## VIII. Warunki ukończenia imprezy.

1. Zespół, aby mógł być sklasyfikowany w imprezie na orientację musi :
  - a/ w komplecie przybyć na metę przed jej zamknięciem,
  - b/ oddać kartę startową w stanie umożliwiającym sędziemu identyfikację uzyskanych potwierdzeń, a także mapę, jeżeli zwrot jej był wymagany przez organizatora,
  - c/ potwierdzić co najmniej jeden punkt kontrolny /PK/ lub punkt stowarzyszony /PS/.
2. Zespół może być niesklasyfikowany na danym etapie za :
  - a/ podrabianie potwierdzeń na karcie startowej,
  - b/ używanie niedozwolonego środka transportu,
  - c/ korzystanie z pomocy osób trzecich przy pokonywaniu trasy.
3. Zespół może być zdyskwalifikowany na imprezie za :
  - a/ dokonywanie samowolnych zmian w ustawieniu

- b/ niszczenie punktów kontrolnych lub przyrządów do potwierdzania PK,
- c/ używanie urządzeń do porozumiewania się na odległość,
- d/ używanie map niedostarczonych i niedopuszczonych przez organizatora,
- e/ nieprzestrzeganie "Karty Turysty" lub regulaminu porządkowego organizatora.

#### IX. Protesty i odwołania.

1. Uwagi i odwołania rozstrzyga Sędzia Główny imprezy.
2. Na imprezach rangi ogólnopolskiej i wyższej, protesty rozstrzyga pięcioosobowa Komisja Odwoławcza składająca się z Sędziego Głównego, Budowniczego Trasy lub Kierownika Imprezy oraz trzech Przewodników InO wybranych przez uczestników imprezy ze swojego grona w czasie rozpoczęcia imprezy.
3. Komisja Odwoławcza zbierana jest przez Sędziego Głównego z jego inicjatywy lub po wpłynięciu pisemnego protestu.
4. Komisja Odwoławcza ma głos decydujący.

#### X. Postanowienia końcowe.

1. Stosowanie powyższych zasad zalecane jest na wszystkich imprezach na orientację, a na imprezach ogólnopolskich jest obowiązkowe.
2. Jeżeli organizator ogólnopolskiej imprezy na orientację zamierza z pewnych względów odstąpić od powyższych zasad, zobowiązany jest zamieścić o tym informację w regulaminie imprezy wysyłanym do uczestników lub w komunikacie technicznym.
3. Wyłączne prawo do interpretacji "Zasad punktacji i współzawodnictwa w turystycznych imprezach na orientację" przysługuje Komisji Imprez na Orientację Zarządu Głównego PTTK.
4. Powyższe zasady obowiązują od dn. 15.01.1995 r. i jednocześnie tracą moc wszystkie dotychczasowe "Zasady punktacji i współzawodnictwa w turystycznych imprezach na orientację".

# XXV ZŁAZ KSIĘŻYCOWY

W Złazie Księżycowym debiutowałem dokładnie 25 lat temu przemierzając w uroczą noc z 24 na 25 maja 1969 roku lasy Łochowskie od Mostówki do leśniczówki Fidest. Wówczas - w V Złazie - przewodziłem 10-osobowej "Grupie Kufłowej", w tym razem - już w XXVII - niewiele mniejszej grupce dzieciarni ze Szkoły Podstawowej nr 142 w Warszawie, która chciała zobaczyć jak wygląda orientacja nocą. Imprezę rozpoczynamy w upalne sobotnie popołudnie, 25 czerwca 94 r. na stacji w Zabieżkach. Na przedce klecimy nazwę drużyny: "Wzgórze 142" brzmi bojowo i ma powiązanie ze szkołą. Pierwszy etap to marsz liniowy na czarno-białej odbitce dobrej mapy sportowej, przy czym w określonych przez organizatora regionach należy spodziewać się /i oczywiście odnaleźć/ punktów kontrolnych. Etap nocny to dziewięć punktów kontrolnych naniesionych na barwną mapę "Czarci Dół", które należy zaliczyć w określonym limicie czasu. Ten drugi etap podobnie jak pierwszy kończymy pomyślnie, choć z zupełnie niepotrzebnymi stratami czasowymi. Po prostu zamiast obejść spokojnie trasę po obwodnicy, wciskamy się nieopatrznie w środek, by po zaliczeniu skrajnych PK ponownie powracać przez środek trasy do mety. Mimo to stajemy się nieoczekiwanymi triumfatorami Złazu. Wydaje mi się, że zabrakło po prostu silnej konkurencji. Ze znanych mi osób na trasie walczyli jedynie państwo Helena i Mieczysław Zielczyńscy, ja sam zaś w ostatnich latach preferuję zdecydowanie imprezy sportowe i dlatego turystyczne tajniki są mi coraz mniej znane... Zielczyńscy nabrali się jednak po południu na "błądnika", nocą nie znaleźli jednego PK i w ten sposób zestawy przyborów szkolnych wręczone przez szefa "Klubu Słonecznego" Janka Pszonę w centrum imprezy /szkoła w Ponurzyca/ trafiły do Szkoły Podstawowej nr 142.

Andrzej PASIONEK

# MiKowManO Mistrzostwa Koła "PIELGRZYM" w marszach na orientację

Trochę trudno mi pisać o imprezie której byłem twórcą i - czterokrotnie - organizatorem, tym razem jednak byłem uczestnikiem - dlatego spróbuję!

Miejscem imprezy był Chotomów i to wbrew powszechnym oczekiwaniom, lasy na północ od linii kolejowej. Start na stacji PKP zgromadził zaledwie około dwudziestu osób. Pogoda była fatalna - bardzo zimno, porywisty wiatr i nieustający deszcz. Organizatorzy zaskoczyli nas koncepcją imprezy: DWA W JEDNYM - dwa etapy rozgrywane jednocześnie. Dwie mapy, dwie karty, dwa zsumowane limity i podwójne kłopoty. Obie mapy wycinkowe i obie zdeformowane: jedna z wycinkami warstwicowymi rozciągnięta wzdłuż, druga z fragmentami drożni pochylona ukośnie. W dodatku start poza mapami i brak zaczepienia do wejścia na mapę. Wyruszamy z Michałem jako drudzy i próbujemy się jakoś znaleźć w terenie. Nasze mapy tak jak i my sami ociekają wkrótce wodą. Dobią do nas Krzysiek /„Skarbona”/ i wspólnymi siłami trafiamy na PK 1 drugiego etapu. Dalej marsz na azymut z poprawką na deformację i zbieramy kolejne punkty. Nigdzie jednak nie możemy się nawiązać do pierwszego etapu. Wreszcie ranny w nogę Krzysiek decyduje się wracać do mety, a ja korzystając z okazji odsyłam z nim Michała, który już całkiem mokry stracił całą ochotę do zabawy. Dalej walczę sam z mapami, terenem, deszczem i ogarniającym mnie zniechęceniem. Docieram do najdalej położonych punktów, ale rozciągnięcie mapy sprawia, że biorę towarzysze. W dalszym ciągu nie mogę się nawiązać do pierwszego etapu. Udaje mi się to dopiero gdy wracam do początku trasy - zbieram kilka punktów z pierwszego, ale już brak czasu. Wracam do mety bardzo długim dojściem w strugach deszczu i drogich minutach. Organizatorzy - „Kivusy” witają mnie gorącą herbatą i niezbyt zadowolonymi minami. Pogoda rozłożyła tę bardzo trudną imprezę i niestety uwypukliła pewne błędy organizatorów. I tylko Tomek - zwycięzca /mimo wielu drogich minut/ zachował do końca pogodę ducha skrywając ją pod pa-

rasolem.

PS. W domu nie stwierdziłem na sobie ani jednej suchej nitki.

STANISŁAW ŁUĆ

## Wyniki MiKoWManO

Zajęte miejsce	Drużyna	Skład drużyny	ETAP 1	ETAP 2	Punkty ogółem	Punkty TMWiM
			Punkty	Punkty		
1	MT	Tomasz Gronau	841	727	1,568	1,000
2	Szuje	Janusz Cegliński, Jakub Cegliński	1,000	505	1,505	960
3		Małgorzata Krochmal, Grzegorz Krochmal	664	632	1,296	827
4	Łuciaki	Stanisław Łuć, Michał Łuć	236	1,000	1,236	788
5		Lucjan Mączewski	510	466	976	622
6	Jodła 6	Katarzyna, Anna, Maria, Jan, Małgorzata, Piotr Jedlikowscy	402		821	524
7	Skarbona	Krzysztof Stańczyk	0	692	692	444
8	WSRS	Mariusz Szczerbiński, Maciej Laskowski, Marcin Musiał	202	479	681	434

Referat Weryfikacyjny Odznaki Imprez na Orientację Regionalnej Mazowieckiej Komisji InO w roku 1994 zweryfikował:

odznak popularnych	- 35 szt.
małych brązowych	- 10 szt.
małych srebrnych	- 2 szt.
razem	- 47 szt.



Wyniki Mistrzostw Kola Pielgrzym w Marszach na Orientację (Cieniasy '94 i MiKoWMaNo '94)

Msc	Drużyna	Skład	Cieniasy '94			MiKoWMaNo '94		Suma
			I etap	II etap	III etap	I etap	II etap	
1	MT	Tomasz Gronau	1,000	1,000	1,000	841	727	4,56
2	Szuje	Janusz i Jakub Cegliński	1,000	921	611	1,000	505	4,03
3	Luciaki	Stanisław i Michał Łuciwie	1,000	929	624	236	1,000	3,78
4	Dziubasy	Ewa i Lucjan Mączewscy, Dorota Frymus	989	650	463	510	466	3,07
5	A-To-My	Helena i Mieczysław Zielczyński	1,000	958	397	---	---	2,35
6		Małgorzata i Grzegorz Krochmal	---	---	---	664	632	1,29
7	Jodła 6	Katarzyna, Anna, Maria, Jan, Małgorzata i Piotr Jedlikowscy	---	---	---	402	419	82
8	Skarbona	Krzysztof Stańczyk	---	---	---	0	692	69
9	WSRS	Mariusz Srzebiński, Maciej Laskowski, Marcin Musiał	---	---	---	202	479	68

# NASZE OSIĄGNIĘCIA w 94

Komisja InO ZG PTTK po raz piąty dokonała podsumowania rankingu PUCHARU POLSKI w MnO za 1994 rok. Na osiem imprez ogólnopolskich zaliczanych w tej klasyfikacji, do końcowej klasyfikacji liczyły się cztery najlepsze. W porównaniu do zeszłego roku przedstawiciel środowiska warszawskiego w kat. TS został wyżej sklasyfikowany, bo na trzecim miejscu, ale znacznie ubyła ilość warszawiaków w pierwszej dziesiątce. Poprzednio było ich pięciu, teraz zaledwie dwóch. Natomiast wzrosła ilość sklasyfikowanych z 13 osób do 21, ale tylko 8 osób miało co najmniej 4 wyniki. Łącznie sklasyfikowano 133 osoby.

A tak wyglądała klasyfikacja w kat. TS :

1.	Lipiński Dariusz	Toruń	117,0	pkt
2.	Zajac Dariusz	Radom	114,0	
3.	Krochmal Andrzej	W-wa Praga Płd	111,0	
4.	Kędziorek Andrzej	W-wa Praga Płd	110,0	
5.	Kaczmarek Janusz	Toruń	110,0	
6.	Trocha Roman	Dzierżonów	109,0	
6.	Ligienza Krzysztof	Dzierżonów	109,0	
17.	Przychodzeń Andrzej	W-wa	89,0	
19.	Gronau Tomasz	W-wa	85,0	
20.	Marczak Wiktor	W-wa	84,0	
23.	Cegliński Janusz	W-wa Pielgrzym	75,0	
26.	Krochmal Małgorzata	W-wa ZPS	69,0	
33.	Łuć Stanisław	W-wa Pielgrzym	54,0	
34.	Janowski Piotr	W-wa	53,0	
39.	Krochmal Grzegorz	W-wa ZPS	44,0	
49.	Pawelczuk Waldemar	W-wa Mokotów	29,0	
51.	Orlański Jerzy	W-wa	26,0	
54.	Krasuski Marcin	W-wa	25,0	
55.	Kaleta Małgorzata	W-wa Mokotów	23,0	
58.	Cegliński Jakub	W-wa Pielgrzym	22,0	
75.	Wieczorek Wiesław	W-wa Eskulap	17,0	
82.	Kulczyk Marek	W-wa	15,0	
110.	Kosińska Urszula	W-wa	9,0	
110.	Kosiński Cezary	W-wa	9,0	
130.	Drozda Marcin	W-wa HKT TREP	5,0	
130.	Drozda Wojciech	W-wa HKT TREP	5,0	



Nasi juniorzy w stosunku do poprzedniego roku poprawili trochę swoje lokaty. Nadal najlepszym juniorem z Warszawy na 144 sklasyfikowanych był Jakub Cegliński, którego doświadczenie jest coraz większe i powoli pnie się w klasyfikacji. Więcej również wystartowało juniorów. Rok temu zaledwie dwóch, tym razem pięcioro lecz z małym dorobkiem startowym.

#### Wyniki kat. TS

1. Kędzior Aleksander	Toruń	120,0 pkt
2. Płonka Krzysztof	Toruń	117,0
3. Nitka Szymon	Gdańsk	108,5
<hr/>		
21. Cegliński Jakub	W-wa Pielgrzym	76,0
39. Orłański Piotr	W-wa	43,0
58. Wieczorek Magda	W-wa Mokotów	21,0
58. Wrzesińska Małgorz.	W-wa Mokotów	21,0
77. Kasprzyca Michał	W-wa	16,0

Wyniki PP'94 już po raz piąty zaliczane były do punktacji NIEUSTAJACEGO RANKINGU w MnO kat. TS. Pierwsze sześć miejsc bez zmian.

#### A oto wyniki :

1. Trocha Roman	Dzierżoniów	547,0
2. Krochmal Andrzej	W-wa	538,5
3. Ligienza Krzysztof	Dzierżoniów	525,0
4. Kędziorek Andrzej	W-wa	524,0
5. Przychodzeń Andrzej	W-wa	503,0
6. Marczał Wiktor	W-wa	496,0
<hr/>		
16. Gronau Tomasz	W-wa	383,0
24. Krasuski Marcin	W-wa	278,0
31. Orłański Jerzy	W-wa	215,0
36. Pawelczuk Waldemar	W-wa	182,0
42. Kaleta Małgorzata	W-wa	143,0
47. Wieczorek Wiesław	W-wa	123,0
59. Cegliński Janusz	W-wa	93,0
68. Krochmal Małgorzata	W-wa	75,0
70. Łuć Stanisław	W-wa	72,0
77. Wieczorek Magdalena	W-wa	59,0
78. Jarzyńska Maria	W-wa	58,0
83. Janowski Piotr	W-wa	53,0
88. Krochmal Grzegorz	W-wa	50,0

W 1994 r. rozegrano również trzy imprezy rangi Mistrzostw Polski. Pierwszą z nich były III Indywidualne Mistrzostwa Polski w MnO „MATNIA” rozegrane w Policach. Najlepszym miejscem mógł się pochwalić Andrzej Krochmal /4/, natomiast na 8 Andrzej Przychodzeń, 10 był Tomasz Gronau, 12 Andrzej Kędziorek, 18 Wiktor Marczał, 22 Piotr Janowski, 24 Janusz Cegliński.

Drugą imprezą były XVII Drużynowe Mistrzostwa Polski w Turystycznych InO. Najlepszymi na trasach radomskich w kat. TS okazali się : Tomasz Gronau i Janusz Cegliński na miejscu 4, Andrzej Krochmal i Andrzej Kędziorek na miejscu 11 /start tylko w 3 etapach/, 16 Jerzy Orłański i Marcin Krasuski i na 19 Wiktor Marczał i Andrzej Przychodzeń. Tylko jeden zespół juniorów /zamiast dwóch/ sklasyfikowany został na miejscu 4 /Jakub Cegliński, Piotr Orłański/. Na trasie rowerowej Wiesiek Wieczorek i Waldek Pawelczuk dorzucili jeszcze 6 miejsce. W klasyfikacji generalnej Warszawa zajęła zaledwie 5 miejsce. Niestety po raz kolejny nie wystawiliśmy kompletu drużyn /TJ/.

Natomiast w III Nocnych Mistrzostwach Polski w MnO rozgrywanych w Pszczynie, najlepszymi okazała się para w kat. TS Andrzej Krochmal, Tomasz Gronau zajmując 4 miejsce. Natomiast 8 miejsce zajął Andrzej Przychodzeń, Wiktor Marczał, 11 miejsce Janusz Cegliński i Stanisław Łuć, 17 miejsce Waldek Pawelczuk z Wieskiem Wieczorkiem. W kat. TJ para mieszana warszawsko-częstochowska Jakub Cegliński i Maria Ziółkowska również 4 miejsce oraz nasze dziewczyny na miejscu 21 Magda Wieczorek i Małgosia Wrzesińska.

Ocenie podlegały również imprezy rangi ogólnopolskiej w konkursie na ORGANIZATORA ROKU. Jedyną imprezą środowiska warszawskiego był XVIII Rajd na Orientację „PODKUREK'94” organizowany przez KInO O/PTTK W-wa Praga Płd. W tej klasyfikacji uplasował się on na trzecim miejscu, po Pucharze Pomorza „SKARMAT” z Torunia oraz III Indywidualnych MP „MATNIA” w Policach. Po raz pierwszy oceniano trasy budowniczych na impr. ogólnopolskich. Najlepszym okazał się Jacek Wojciechowski /Matnia/, przed Ed-

wardem Fudro /Matnia/ i Waldemarem Fijorem /Puchar Pomorza/. Budowniczo Podkurka uplasowali się na 9 miejscu Andrzej Krochmal /trasa RAInO/, na 15 Dariusz Wójcik /Strzał w dziesiątkę/ i 25 Andrzej Przychodzeń /Drogówka/.

Andrzej KROCHMAL

### III INDYWIDUALNE MISTRZOSTWA POLSKI W MARSZACH NA ORIENTACJĘ

## MATNIA - 94



POLICE 27 - 29. 05. 94r.

AZYMUT WARSZAWSKI NR 7 przygotowali :

Andrzej Krochmal, Stanisław Łuć

ADRES DO KORESPONDENCJI :

Andrzej Krochmal - ul. Piaseczyńska 53 m 69

00-765 WARSZAWA

## XVIII RAJD NA ORIENTACJĘ „ORIENT”<sup>95</sup>


Po raz kolejny bazą InO stał się gościnny ośrodek dla dzieci niedosłyszących w Śródborowie i po raz kolejny Lasy Otwockie stały się areną zmagania czołówki Inowców Warszawy. Jak zwykle na ORIENTIE oprócz 74 osób na trasach TS i TP do rywalizacji stanęło wielu biegaczy oraz rodziny na trasie rodzinnej. Zanim jednak wystartowaliśmy, odbyła się miła uroczystość wręczenia pucharu i dyplomów zwycięzcom ubiegłorocznej edycji Konkursu o Tytuł Mistrza Warszawy i Mazowsza. /Wyników szukaj w Azymucie nr 6 Podkreślić wypada, że w pierwszej dziesiątce znalazło się aż pięciu członków koła PTTK Pielgrzym z Żoliborza.

A potem już zaczęły się emocje na trasie. Pierwszy etap to „Styczniowe InO potyczki” - fragmenty mapy w kształcie strzałek i białe pola w otoczeniu punktów. Z początku podążamy w wielkim tłumie turystów i biegaczy, ale już przy trzecim PK orientujemy się po śladach na śniegu, że jesteśmy na czele. Marsz na azymut sprawiał chwilami sporo kłopotów, bo las gęsty, a śniegu sporo. Omijając różne pułapki trasy dotarliśmy jednak do ósmego punktu i tu chyba przechytrzyliśmy - nie kontrolując odległości chyba capnęliśmy towarzysza. Na mecie przypomnieliśmy sobie o zadaniu specjalnym i w ostatniej chwili wpisaliśmy odległość PK 1 - PK 8 na kartę.

Postanowiliśmy iść za ciosem i bez odpoczynku wyruszyliśmy na trasę drugiego etapu - „Szwajcarki obrotowej” /warstwicznej/. I tu niespodzianka - nie możemy znaleźć pierwszego PK. Krążymy po wydmach wraz z Atomami, a później z kolejno przybywającymi drużynami - nic. Decydujemy się w końcu na BPK i idziemy na PK 2 - kłopot w obróceniu fragmentów mapy - nie bardzo wiadomo skąd się namierzać. Na konto naszych niedokładności składamy, że nie możemy znaleźć PK 2. Drugi bepek? Straciwszy około 40% czasu i nie mając gwarancji właściwego namierzenia PK 3, decydujemy się przeskoczyć na PK 10 /przy szosie/ i stamtąd próbować szczęścia. Znajdujemy go, potem 9, 8, ale zaczyna nam brakować czasu i decydujemy się

na marsz do mety i zebranie jeszcze PK 11 ukrytego sprytnie w korzeniach sosny. Z poczuciem klęski oddajemy kartę startową zapominając oczywiście o zadaniu specjalnym. Po otrzymaniu protokołu jesteśmy jeszcze bardziej rozgoryczeni - po pierwszym etapie byliśmy pierwsi. Nie po raz pierwszy ktoś psuje nam zabawę i zapewne nie po raz ostatni. Czy nie należałoby jednak powrócić /przynajmniej w terenie gęsto zamieszkanym, czyli o zwiększonym ryzyku/ do ubezpieczania punktów?

STANISŁAW ŁUĆ

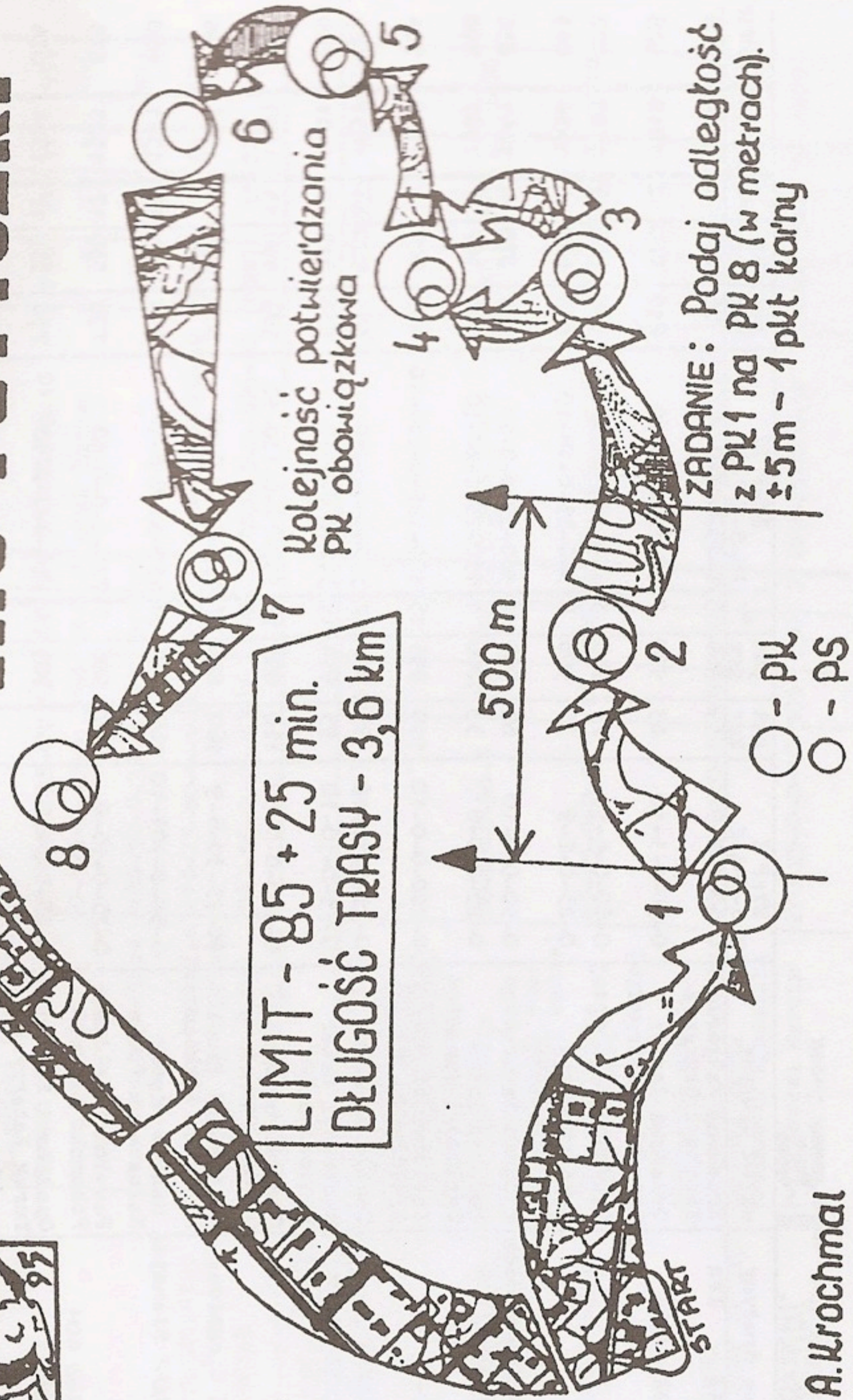


ETAP I TS

STYCZNIOWE  
Ino POTYCZKI

NETR

LIMIT - 85 + 25 min.  
DŁUGOŚĆ TRASY - 3,6 km



ZADANIE: Podaj odległość z PK1 na PK8 (w metrach).  
±5m - 1 pkt kańny

○ - PK  
□ - PS

Opr. A. Knochmal

# WYNIKI KAT. TS

zaj. nr. me. dr.	nr. nazwa drużyny	skład drużyny	ETAP I PK-S-M-L-Z	pkt kar	pkt prz	m.	PK-S-M-L-Z	ETAP II PK-S-M-L-Z	pkt kar	pkt prz	m.	razem	TMW II
1.	25 ZAPKI	ZPS	0-50-0-0-9	59	964	5	0-75-0-1-0	0-75-0-1-0	76	1000	1	1964	1000
2.	24 KWADRA JAJO		0-50-0-3-10	63	958	7	90-75-0-4-10	90-75-0-4-10	215	860	2	1818	926
3.	21		0-60-0-4-10	74	943	9	180-100-0-18-10	180-100-0-18-10	308	766	3	1709	870
4.	12 MK		0-25-0-2-9	36	996	2	360-25-0-18-10	360-25-0-18-10	413	660	5	1656	843
5.	17 PAN-CLUB Otwock		0-50-0-0-10	60	963	6	360-25-0-0-10	360-25-0-0-10	395	678	4	1641	836
6.	5 PIEIGRZYM		0-25-0-0-8	33	1000	1	450-25-0-20-10	450-25-0-20-10	505	567	7	1567	798
7.	8 A-TO-NY		0-100-0-0-10	110	893	13	180-125-0-150-10	180-125-0-150-10	465	607	6	1500	764
8.	14 RODZYNEK		0-75-0-12-10	97	911	12	540-0-0-1-10	540-0-0-1-10	551	520	11	1431	729
-	15 WIELKIE BŁADY		0-75-0-10-10	95	914	11	540-0-0-4-10	540-0-0-4-10	554	517	12	1431	729
10.	22 NT		0-100-0-0-10	110	893	13	360-75-0-130-10	360-75-0-130-10	575	496	13	1389	707
11.	19 MKTK Siennica		90-25-30-6-9	160	824	17	450-50-0-0-10	450-50-0-0-10	510	562	9	1386	706
12.	4 No NAME Siennica		0-50-0-105-10	165	817	18	450-50-0-8-10	450-50-0-8-10	518	554	10	1371	698
13.	20		0-25-0-10-8	43	986	3	720-0-0-0-10	720-0-0-0-10	730	339	17	1325	675
14.	9 PACJĘCI		0-25-0-9-10	44	985	4	720-0-0-0-10	720-0-0-0-10	730	339	17	1324	674
15.	1 MKTK Mińsk Maz.		0-50-0-165-10	225	733	19	450-50-0-0-6	450-50-0-0-6	506	566	8	1299	661
16.	18 ORDYNATOR		0-100-0-0-10	110	893	13	630-50-0-0-10	630-50-0-0-10	690	380	16	1273	648
17.	16 KTK MISTRAL Radzyń Podlaski		0-50-0-3-10	63	958	7	720-75-0-23-1	720-75-0-23-1	819	249	20	1207	615
18.	10		0-50-0-15-9	74	943	9	810-0-0-14-6	810-0-0-14-6	830	238	21	1181	601

22

19.	2 DROZDY	Droзда Wojciech Droзда Marcin	0-35-0-225-4	264	679	21	630-25-0-0-10	630-25-0-0-10	665	405	14	1084
20.	13 37 Koło PTTK	Nadolski Marek Kowalski Grzegorz Duszyński Mateusz	180-75-0-4-2	261	683	20	630-35-0-9-10	630-35-0-9-10	684	386	15	1069
21.	7 NIMFA	Siwiec Mariusz	0-60-0-255-6	321	600	23	720-0-0-0-10	720-0-0-0-10	730	339	17	939
22.	6 199 WDH	Lichota Daniel Kosiła Radosław	0-125-0-15-8	148	840	16	brak karty	brak karty	-	0	-	840
23.	23	Mejowski Arkadiusz Sirasz Olga	180-50-0-75-8	313	611	22	-	-	nk1	0	24	611
24.	11 rRULETARIAT Siennica	Kalinowski Radosław Rokicki Przemysław	270-25-60-4-10	369	533	24	810-0-270-29-10	810-0-270-29-10	1119	1	23	534
25.	3 ZODIAK	Martanowicz Rafał Kacprzak Joanna	360-50-0-16-10	336	440	25	720-50-0-300-10	720-50-0-300-10	1080	14	22	454

# WYNIKI KAT. TP

1.	2 194 WDH „WIKING”	Mroczkowski Artur Piotrowski Adam Pietrzak Szymon Kostrzewska Justyna Potyrańska Magda	60-50-0-0-3	113	967	2	0-0-0-5-10	0-0-0-5-10	15	1000	1	1967
2.	1 SUPER TRUPY Józefów k/Błonia	Glinka Marcin Kacperska Magda Araszkiewicz Adam Miklaszewski Daniel	60-25-0-50-5	140	933	4	0-25-0-7-10	0-25-0-7-10	42	963	2	1896
3.	4 OBIEŻYWIATY SKKT nr 5	Kończak Danuta Sajna Michał Słoczyński Maciej Awilło Michał Kowalski Andrzej	60-25-0-0-1	86	1000	1	90-150-0-50-6	90-150-0-50-6	296	610	3	1610
4.	9 PIGULY SKKT SP 285	Puchalska Katarzyna Brejda Edyta Domańska Agnieszka	60-50-0-120-10	240	810	6	270-0-0-190-10	270-0-0-190-10	470	368	4	1178
5.	3 WILKI Mińsk Maz.	Wróblewski Marcin Piatek Jacek	270-25-0-0-10	305	730	7	450-25-0-0-10	450-25-0-0-10	485	347	5	1077

23