

Radomskie Marsze na Orientację

ZIMOWE 2X2

Jedlnia Letnisko 2013

PROTOKÓŁ

1. CEL

-obchody 30 lecia Klubu InO Skróty

-zdobywanie punktów do jubileuszowej Odznaki 30 lat KInO Skróty

-popularyzacja turystycznych Imprez na Orientację (InO) jako doskonałej formy aktywnego wypoczynku

-nauka i praktyczny sprawdzian umiejętności posługiwania się mapą w terenie

-wyłonienie najlepszego Turysty w cyklu rozgrywek o Puchar Ziemi Radomskiej oraz TMWIM

-dobra zabawa na świeżym powietrzu

-spotkanie Sympatyków InO i ich integracja

-umożliwienie zdobywania Odznak InO,

2. TERMIN I MIEJSCE IMPREZY

12 stycznia 2013, Jedlnia Letnisko- strzelnica

3. ORGANIZATORZY

AlexTravel.PI Aleksandra Wilczyńska-Zgoda

20-603 Lublin, Wileńska 8/17; Wpis do rejestru organizatorów turystyki nr 8192

Klub Imprez na Orientację „SKRÓTY” Radom (współorganizator)

4. ZESPÓŁ ORGANIZACYJNY

Kierownik imprezy *Piotr Zgoda*

Sędzia Główny *Bogusław Ciastek PlnO 439*

Budowniczy tras:

Piotr Zgoda PlnO 568

Obsługa ogniska *Wiesław Złotko*



5. FORMA I KATEGORIE

Kat	Etap	Nazwa	Budowniczy	Długość	Czas	Ilość PK	Punktów do OInO
TZ	1	Gwiazdy	Zgoda Piotr	3500	100+25	10	2
TZ	2	Pierścienie	Zgoda Piotr	3600	110+30	13	2
TU	1	Wirówka	Zgoda Piotr	3600	120+30	13	2
TU	2	Spadające gwiazdy	Zgoda Piotr	3500	110+30	11	2
TP	1	Gwiazda	Zgoda Piotr	2000	60+15	7	2
TP	2	Zimowy spacer	Zgoda Piotr	3000	100+25	10	2
	Ino Mrówka		Zgoda Piotr	100m	Bez limitu	5	1

Podczas rozstawiania etapu 1TZ (2TU) wkrał się błąd, dlatego poprawne potwierdzenie PK G8 to BPK, inne potwierdzenia były traktowane jako stowarzyszone. Za pomyłkę przepraszam.

6. Etap InO Mrówka

Po kilku latach powróciliśmy do zabawy zwanej InO Mrówka. Zadaniem uczestnika jest jak najszybsze odnalezienie wskazanego fragmentu mapy na drugiej planszy.

Poniżej wyniki tej zabawy. O kolejności decyduje: liczba poprawnych dopasowań, a później czas wykonania zadania.

Miejsce	Uczestnik	Liczba poprawnych	czas
1	Michał Siejko	5	1:50
2	Wiktor Stołowski	5	2:45
3	Mariusz Pietrzak	5	2:50
4	Kazimierz Makięła	5	3:45
5	Mateusz Sieńko	5	4:20
6	Paweł Szafrąński	5	6:38

7. UCZESTNICZY

TP	3 zespoły	3 uczestników
TU	11 zespołów	26 uczestników
TZ	10 zespołów	15 uczestników
RAZEM		44 uczestników

8. NAGRODY

- Dyplomy za miejsca 1-3 we wszystkich kategoriach
- Dla zwycięzców każdej kategorii talon na darmowy udział w imprezie 2x2 lub 50% zniżki na Maraton lub Jakuzę
- Punkty do klasyfikacji Pucharu Ziemi Radomskiej oraz Turystycznych Mistrzostw Warszawy i Mazowsza
- Wszystkie dyplomy zostaną wręczone podczas Walentynkowych 2x2, 23.02 2013 roku

9. POTWIERDZENIE DO OTP.

Siczki- rez. Jedlnia- leśna strzelnica- Siczki – 11 km

Dziękujemy wszystkim za udział w zawodach 😊

wyniki TP

Miejsce	nr zespołu	Imię i nazwisko	Klub	Etap 1			Etap 2			Po etapie 2	
				punkty karne	punkty przeliczeniowe	miejsce	punkty karne	punkty przeliczeniowe	miejsce	punkty przeliczeniowe	miejsce
1	1	Krzosek Hubert	ZSP Białobrzegi	160	1000,00	1	250	1000,00	1	2000,00	1
1	2	Kozłowski Oskar	ZSP Białobrzegi	160	1000,00	1	250	1000,00	1	2000,00	1
3	3	Morawski Jarosław	ZSP Białobrzegi	180	977,78	3	250	1000,00	1	1977,78	3

Wyniki TU

Miejsce	nr zespołu	Imię i nazwisko	Klub	Etap 1			Etap 2			Po etapie 2		TMWIM
				punkty karne	punkty przeliczeniowe	miejsce	punkty karne	punkty przeliczeniowe	miejsce	punkty przeliczeniowe	miejsce	
1	109	Szafrański Paweł	PG nr 23 Radom	29	1000,00	1	92	1000,00	1	2000,00	1	1000
2	102	Wydra Michał Paduch Michał Przytuła Paweł	ZSE Radom	167	882,05	4	116	975,76	2	1857,81	2	929
3	101	Krzemiński Przemysław Mortka Piotr Szymczak Michał Biłski Patryk	ZSE Radom	190	862,39	5	118	973,74	3	1836,13	3	918
4	107	Ziemnicka Wioletta	ZSP Białobrzegi	166	882,91	3	460	628,28	5	1511,19	4	756
5	103	Bożek Kamil Konopka Adrian Dubik Szymon Szałowski Adrian	ZSE Radom	531	570,94	8	199	891,92	4	1462,86	5	731
6	106	Bańkowski Piotr	ZSP Białobrzegi	325	747,01	6	620	466,67	7	1213,68	6	607
7	105	Badowska Joanna Michalski Adam Sułkowski Arkadiusz	ZSP Białobrzegi	410	674,36	7	580	507,07	6	1181,43	7	591
8	104	Grądek Liwia Grądek Przemysław		110	930,77	2	NKL	0,00	10	930,77	8	465
9	110	Capiga Ewa Capiga Krzysztof		720	409,40	9	NKL	0,00	10	409,40	9	205
10	100	Luiza Roślanowska Zuzanna Żak	ZSO 6 Radom	1015	157,26	10	1082	1,00	9	158,26	10	79
11	112	Krzosek Hubert Kozłowski Oskar Morawski Jarosław	ZSP Białobrzegi	NKL	0,00	11	985	97,98	8	97,98	11	49

Wyniki TZ

Miejsce	nr zespołu	Imię i nazwisko	Klub	Etap 1			Etap 2			Po etapie 2		TMWIM
				punkty karne	punkty przeliczeniowe	miejsce	punkty karne	punkty przeliczeniowe	miejsce	punkty przeliczeniowe	miejsce	
1	201	Sławomir Otap	Warszawa	58	991,11	2	25	978,63	2	1969,74	1	1000
2	202	Tomasz Gronau	Warszawa	129	912,22	3	25	978,63	2	1890,85	2	960
3	203	Kazimierz Makiela	Warszawa	142	897,78	4	60	948,72	7	1846,50	3	937
4	200	Mariusz Góraj Chruślak Robert	Skróty Radom	50	1000,00	1	180	846,15	10	1846,15	4	937
5	207	Sieńko Mateusz Frynas Sławomir	Babin Lublin	150	888,89	5	99	915,38	8	1804,27	5	916
6	206	Siejko Michał Rajski Dariusz	Do-Który	285	738,89	6	25	978,63	2	1717,52	6	872
7	209	Wiktor Stołowski	SP 233	385	627,78	7	25	978,63	2	1606,41	7	816
8	204	Pietrzak Mariusz Pietrzak Roman	Piastów	477	525,56	9	0	1000,00	1	1525,56	8	774
9	205	Szmyt Barbara Walczyna Dariusz	KInO Stowarzysze	421	587,78	8	132	887,18	9	1474,96	9	749
10	208	Kowalczewski Jakub	Radom	585	405,56	10	45	961,54	6	1367,09	10	694



ETAPI "Gwiazda"

TP

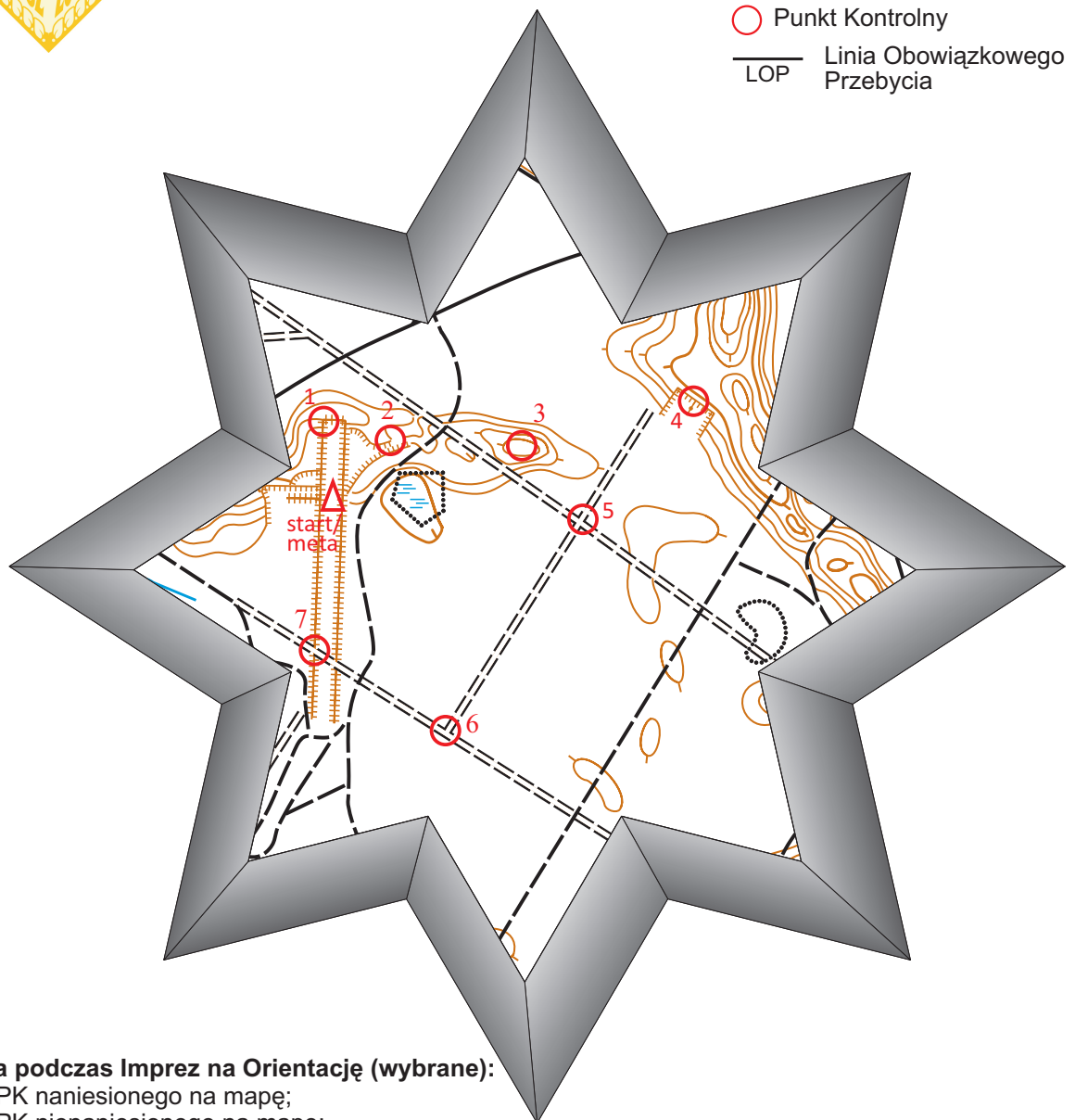
długość trasy: 2000 m.
czas podstawowy: 60 minut
limit spóźnień: 15 minut
potwierdź 7
kolejność dowolna



legenda

- linia kolejowa
- droga asfaltowa
- droga utwardzona
- ścieżka
- przecinka
- granica kultur
- skarpa
- wał ziemny
- poziomnice co 1,25m.
- dołek
- górka
- Punkt Kontrolny
- LOP Linia Obowiązkowego Przebycia

WWW.SKROTY.EU.ORG



Punktacja podczas Imprez na Orientację (wybrane):

- 90 pkt- brak potwierdzenia PK naniesionego na mapę;
- 60 pkt- brak potwierdzenia PK nienaniesionego na mapę;
- 30 pkt - potwierdzenie punktu mylnego/ zmiana kolejności potwierdzeń/ pozostawienie wolnego pola na karcie startu zamiast kolejnego potwierdzania PK;
- 25 pkt- potwierdzenie punktu stowarzyszonego do PK naniesionego na mapę;
- 15 pkt- potwierdzenie punktu stowarzyszonego do PK nienaniesionego na mapę;
- 10 pkt- brak lub zły opis PK/ każda zmiana potwierdzenia PK;
- 1 pkt- za każdą pełną minutę limitu spóźnień;
- 10 pkt- za każdą pełną minutę po przekroczeniu limitu spóźnień;



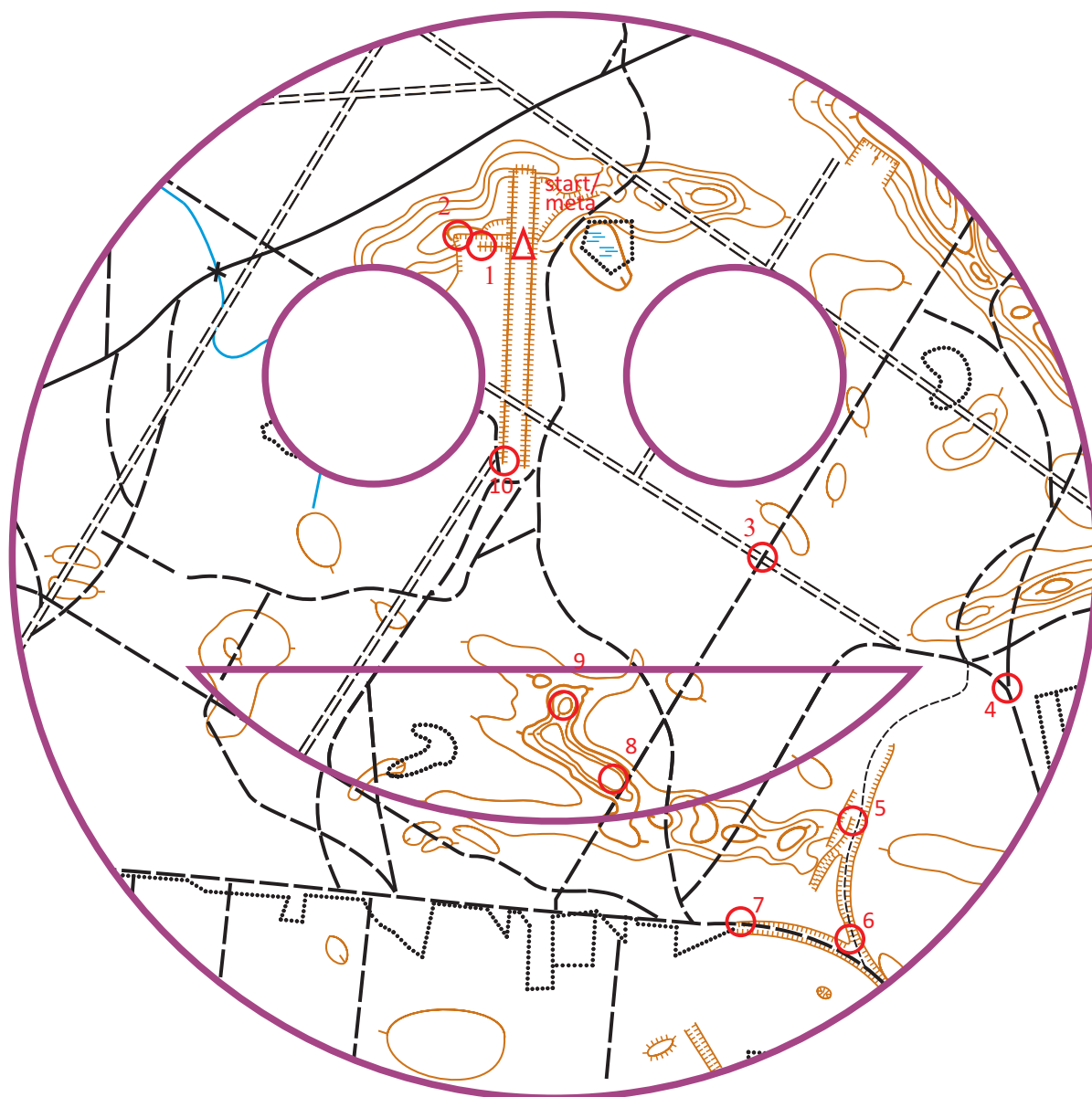
ETAP II "Zimowy spacer"

długość trasy: 3000 m.
czas podstawowy: 100 minut
limit spóźnień: 25 minut
potwierdź 10
kolejność obowiązkowa

TP



skala 1:10 000



WWW.SKROTY.EU.ORG



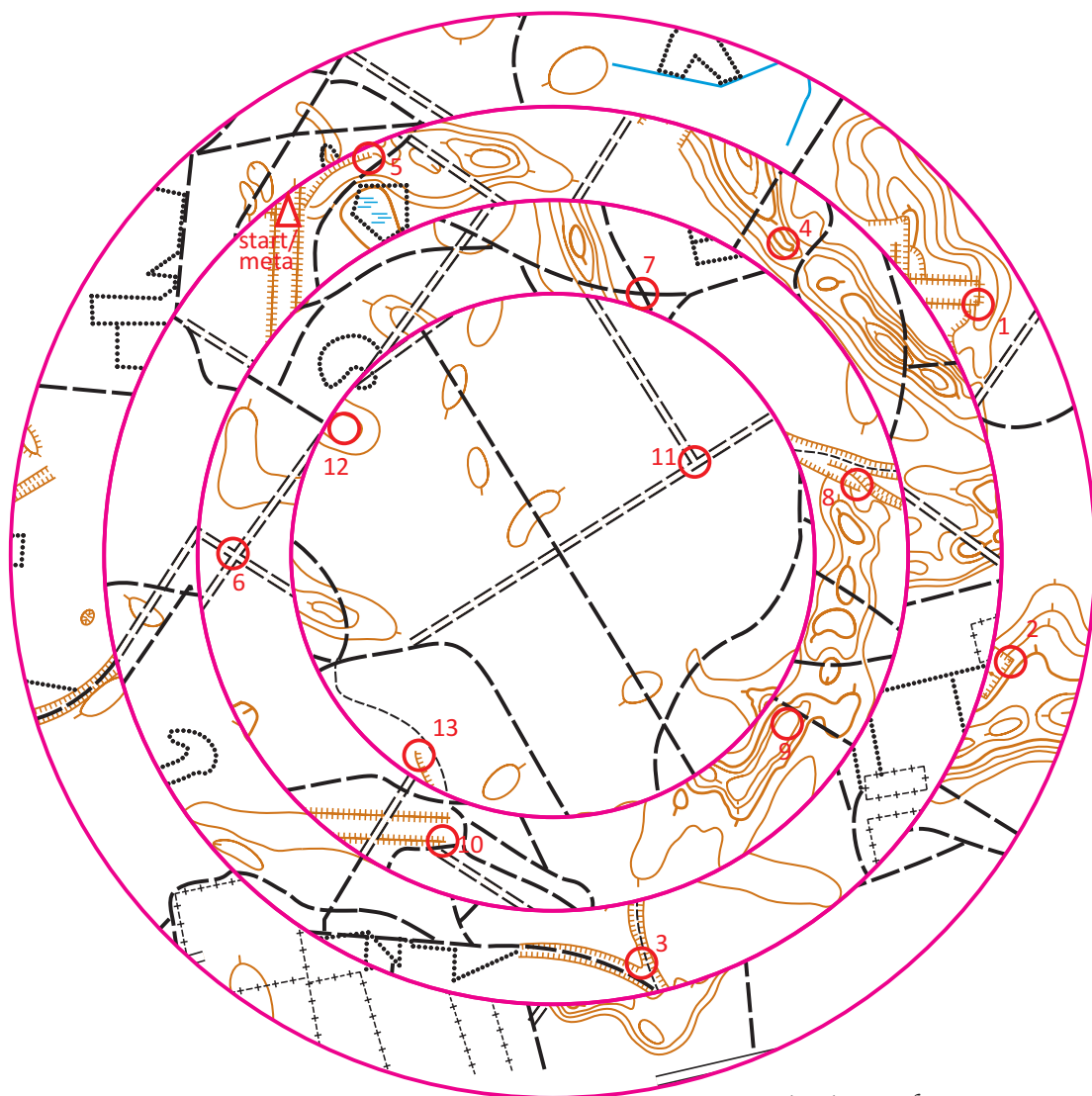
ETAPI "Wirówka"

TU

długość trasy: 3600 m.
czas podstawowy: 120 minut
limit spóźnień: 30 minut
potwierdź 13
kolejność dowolna



Mapa składa się z czterech pierścieni.
Najmniejszy (wewnętrzny) został lustrzanie odbity.
Kolejny został obrócony o 90 stopni w lewo (przeciwnie do ruchu wskazówek zegara).
Pierścień ze startem i meta nie został przekształcony
Największy został obrócony o 90 stopni w prawo.



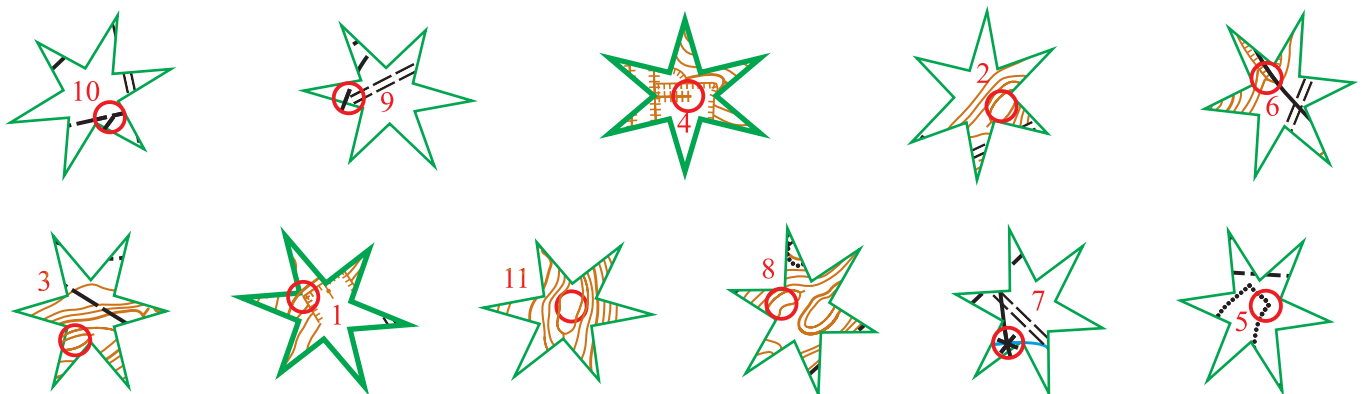
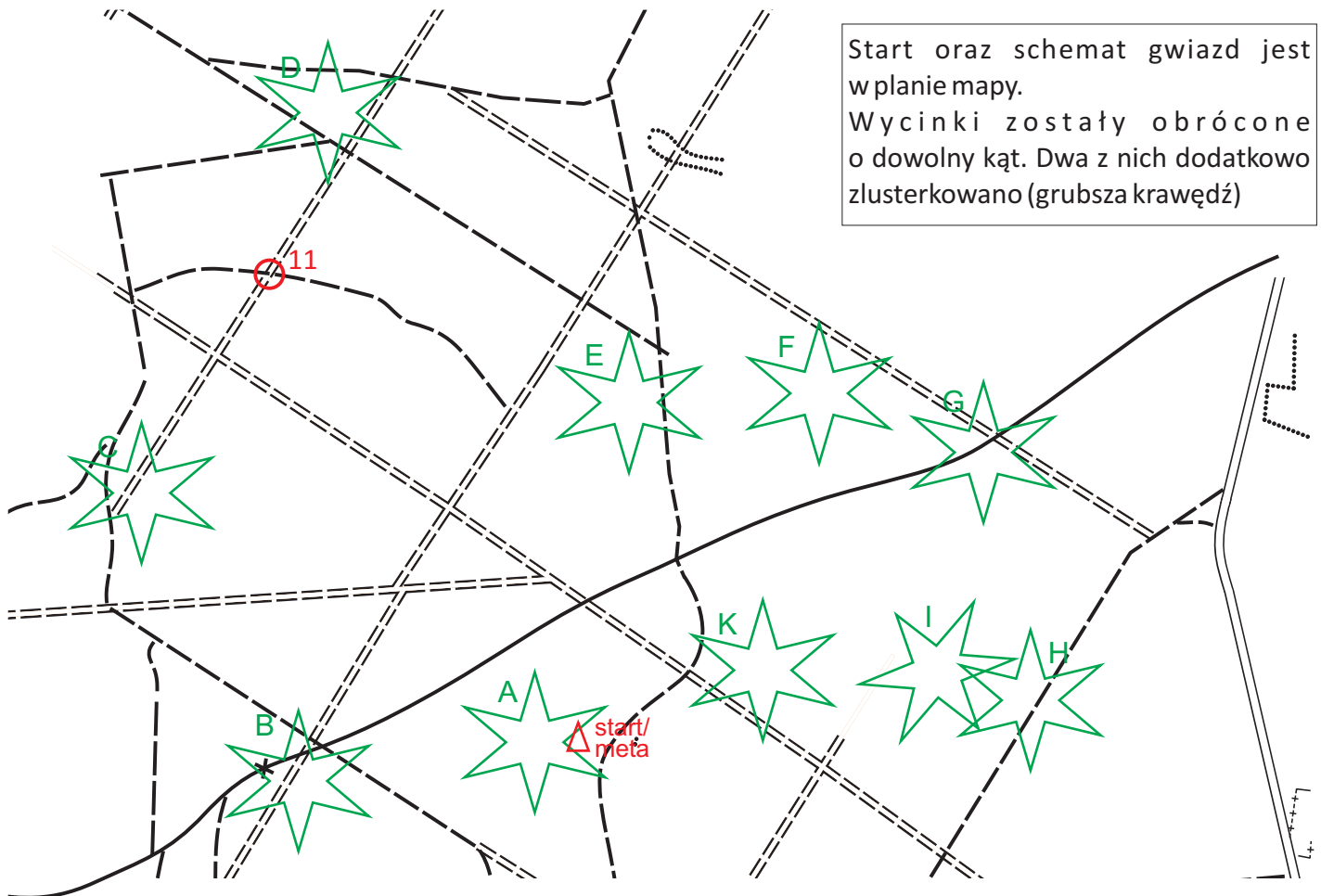


ETAP II "Spadające gwiazdy" TU



długość trasy: 3500 m.
czas podstawowy: 110 minut
limit spóźnień: 30 minut
potwierdź 11 PK
kolejność dowolna

Sposób potwierdzania:
litera wycinka + nr PK+ kod
np.:A1GW



WWW.SKROTY.EU.ORG



ETAPI "Gwiazdy"

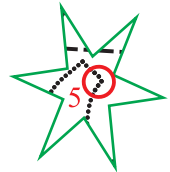
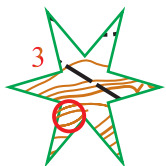








TZ



długość trasy: 3500 m.
czas podstawowy: 100 minut
limit spóźnień: 25 minut
potwierdź 10 PK
kolejność dowolna

Sposób potwierdzania:
litera wycinka + nr PK+ kod
np.:A1GW

Start oraz schemat gwiazd jest wplaniemapy.
Wycinki zostały obrócone o dowolny kąt oraz mogły zostać zlusterkowane.



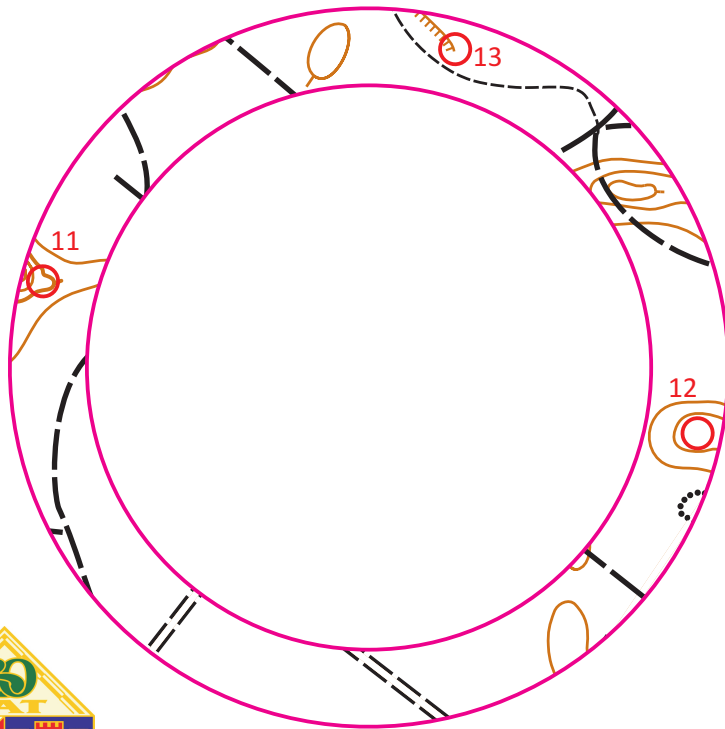
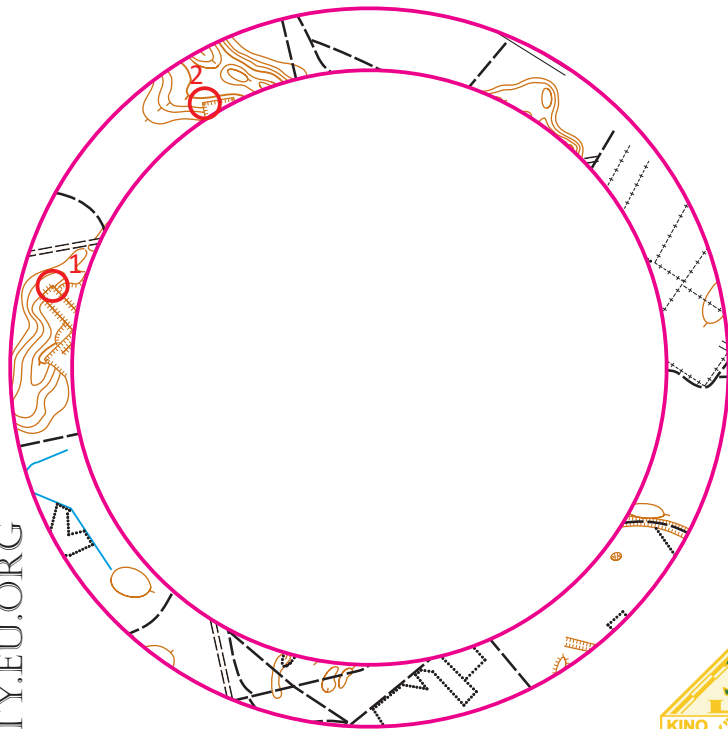
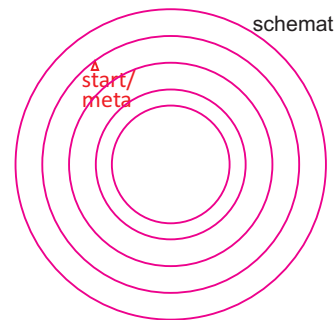
WWW.SKROTY.EU.ORG



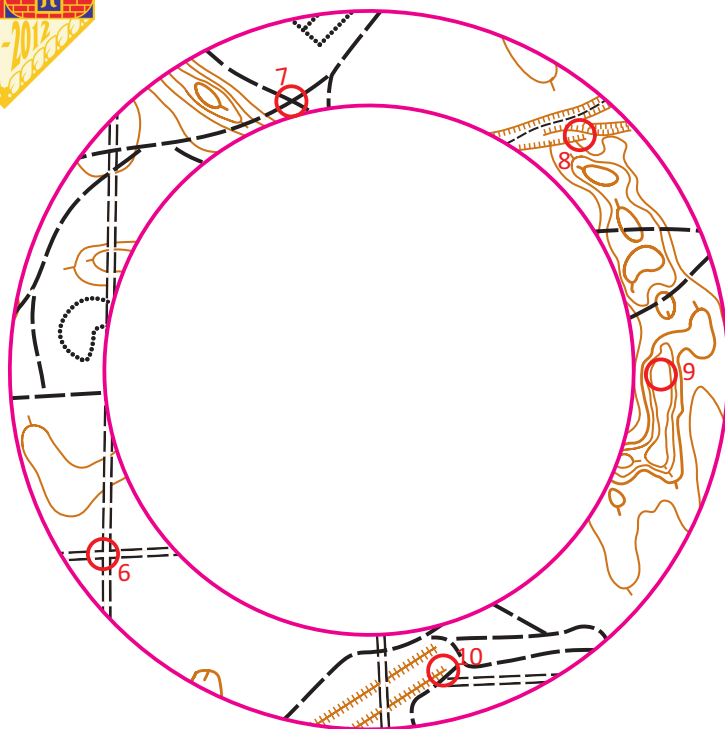

ETAP II "Pierścienie"

TZ

długość trasy: 3600 m.
czas podstawowy: 110 minut
limit spóźnień: 30 minut
potwierdź 13
kolejność dowolna



Opracowanie: Piotr Zgoda PInO 568



WWW.SKROTY.EU.ORG

Mapa składa się z czterech pierścieni. Wszystkie mają wspólny środek względem którego zostały obrócone o nie znany kąt. Dodatkowo dla ułatwienia dwa z nich zostały zklasterkowane (przynajmniej tyle zrobiłem świadomie). Następnie zmieniono skalę trzech z nich, tak aby wszystkie miały jedną średnicę. Początkowy układ pokazuje schemat, lokalizacja startu jest orientacyjna. Treść poszczególnych okręgów jest nie pełna, miejscami umyślnie usunięto zbędne informacje.