

JESIENNE MARSZE NA ORIENTACJE

Królewskie Źródło 2014

PROTOKÓŁ

VI runda Pucharu Ziemi Radomskiej 2014

XI runda XLVII Konkursu o Tytuł Mistrza Warszawy i Mazowsza w MnO

1. CEL

Popularyzacja turystycznych Imprez na Orientację (InO).

Nauka i praktyczny sprawdzian umiejętności posługiwania się mapą w terenie.

Wyłonienie najlepszego Turysty w cyklu rozgrywek o Puchar Ziemi Radomskiej oraz TMWiM.

Dobra zabawa na świeżym powietrzu.

Spotkanie sympatyków InO i ich integracja.

Umożliwienie zdobywania Odznak Ino

2. TERMIN I MIEJSCE IMPREZY

4 października 2014, Królewskie Źródło koło Kozienic

3. ORGANIZATORZY

AlexTravel.PL Aleksandra Wilczyńska-Zgoda

20-603 Lublin, Wileńska 8/17; Wpis do rejestru organizatorów turystyki nr 8192

Klub Imprez na Orientację „SKRÓTY” Radom (współorganizator)

4. ZESPÓŁ ORGANIZACYJNY

Kierownik imprezy *Piotr Zgoda*

Sędzia Główny *Piotr Zgoda*

Budowniczy tras:

Przemysław Gawlik PInO 688 & Franek

Pomoc przy imprezie: Wiesław Złotko




5. FORMA I KATEGORIE

Kat	Etap	Nazwa	Budowniczy	Długość	Czas	Ilość PK	Punktów do OInO
TZ	1	Spadające liście	Przemysław Gawlik	4500	120+40	14+4	2
TZ	2	Jesienne	Piotr Zgoda	3400	100+25	16	2
TU	1	Spadające liście	Przemysław Gawlik	4500	125+40	13+4	2
TU	2	Jesienne	Piotr Zgoda	3400	100+25	16	2
TP	1	Na dobry początek	Piotr Zgoda	2200	70+15	13	2
TP	2	Spadające liście	Przemysław Gawlik	3700	110+30	12	2
	MiniInO	Parking	Przemysław Gawlik	?	15+3	11	1
	MiniInO	Wiata	Przemysław Gawlik	?	10	10	1

6. UCZESTNICY

TP	22 zespoły	64 uczestników
TU	14 zespołów	26 uczestników
	W tym TJ 5 zespołów	9 uczestników
TZ	5 zespołów	7 uczestników
RAZEM		97 uczestników



7. POTWIERDZENIE DO OTP.

Augustów- rez. Królewskie Źródło- rez. Brzeźniczka- Augustów (15km)

9. POGODA

Słonecznie, ciepło

10. RZECZY POZOSTAŁE- równie ważne

Dziękujemy wesołej ekipie, w składzie: Agata i Paweł za pomoc przy sprawdzaniu kart startowych ☺

11. NIE MOŻE BYĆ ZBYT KOLROWO- protesty

Nie było ☺.

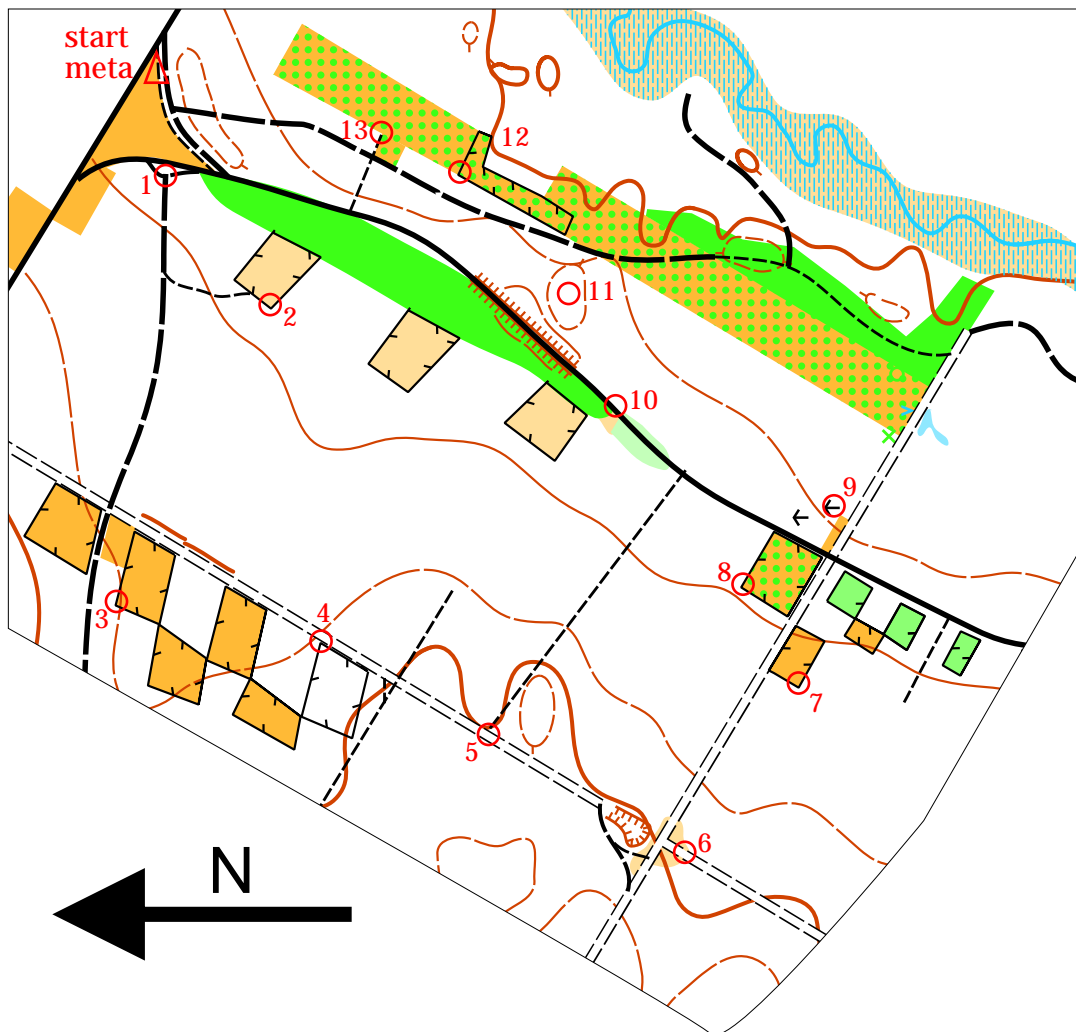
Dziękujemy wszystkim za udział w zawodach ☺

Etap 1 TP

Jesienne 2x2
Królewskie ródło
4 pa dziernika 2014

Długo trasy: 2200m
czas: 70+15
potwierdzi : 13PK
kolejno obowi zkowa
skala nieznana

zadanie: podaj skal mapy





Jesienne 2x2 E2 TP

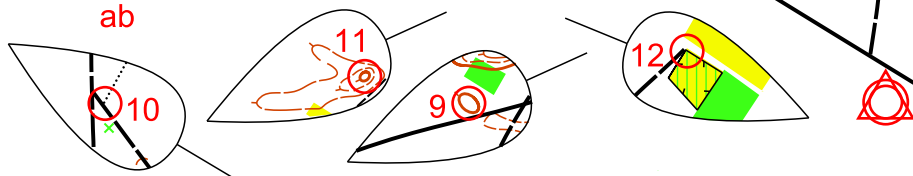
Spadające liście

Długość trasy: 3700m
Czas: 110+30
Skala 1:10000
Potwierdzić 12 PK
Kolejność obowiązkowa

Nie ciąć mapy!

Na mapie zaznaczono 12 PK, następnie 4 z nich przeniesiono wraz z elementami mapy na listki, które zostały wycięte. Należy potwierdzić 8 punktów w kolejności od 1 do 8, oraz 4 punkty z listków dopasowując je do mapy w odpowiednie miejsca. SPOSÓB POTWIERDZANIA PUNKTÓW

NP.: 1
ab



Opracował Gawlik Przemysław PlnO 688

Jesienne 2x2 E1 TU

Spadaj ce li cie

Długo trasy: 4500m

Czas: 125+40

Skala 1:10000

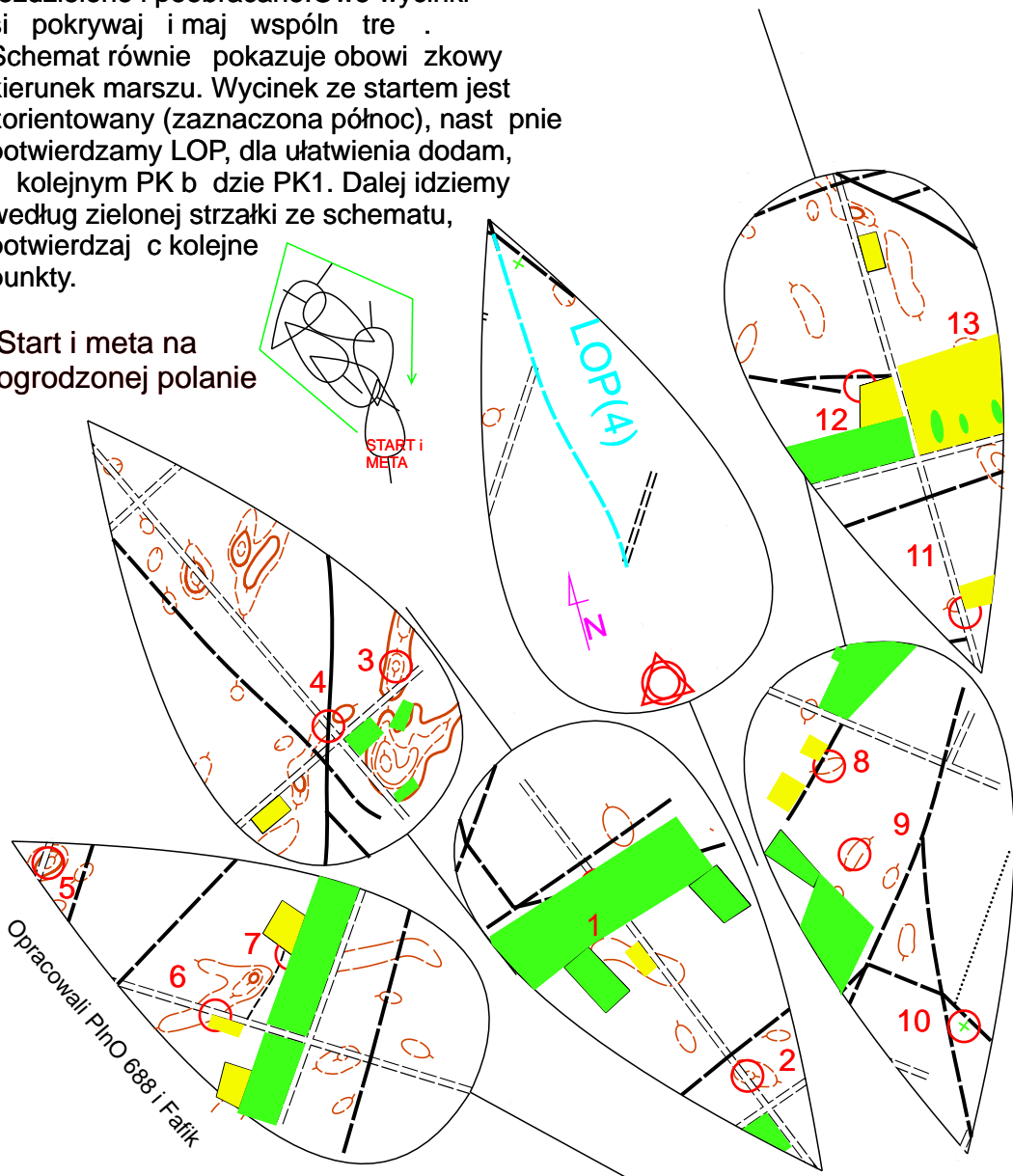
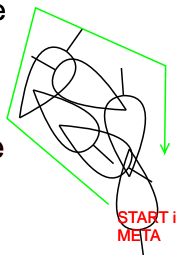
Potwierdzi 13 PK+4LOP

Kolejno obowi zkowa specyficzna

Mapa została narysowana na listkach, połączonych tak jak na widocznym poniżej schemacie. Następnie listki rozdzielono i poobrączano. Owe wycinki się pokrywają i mają wspólny trend.

Schemat również pokazuje obowiązkowy kierunek marszu. Wycinek ze startem jest zorientowany (zaznaczona północ), następnie potwierdzamy LOP, dla ułatwienia dodamy, i kolejnym punktem będzie PK1. Dalej idziemy według zielonej strzałki ze schematu, potwierdzając kolejne punkty.

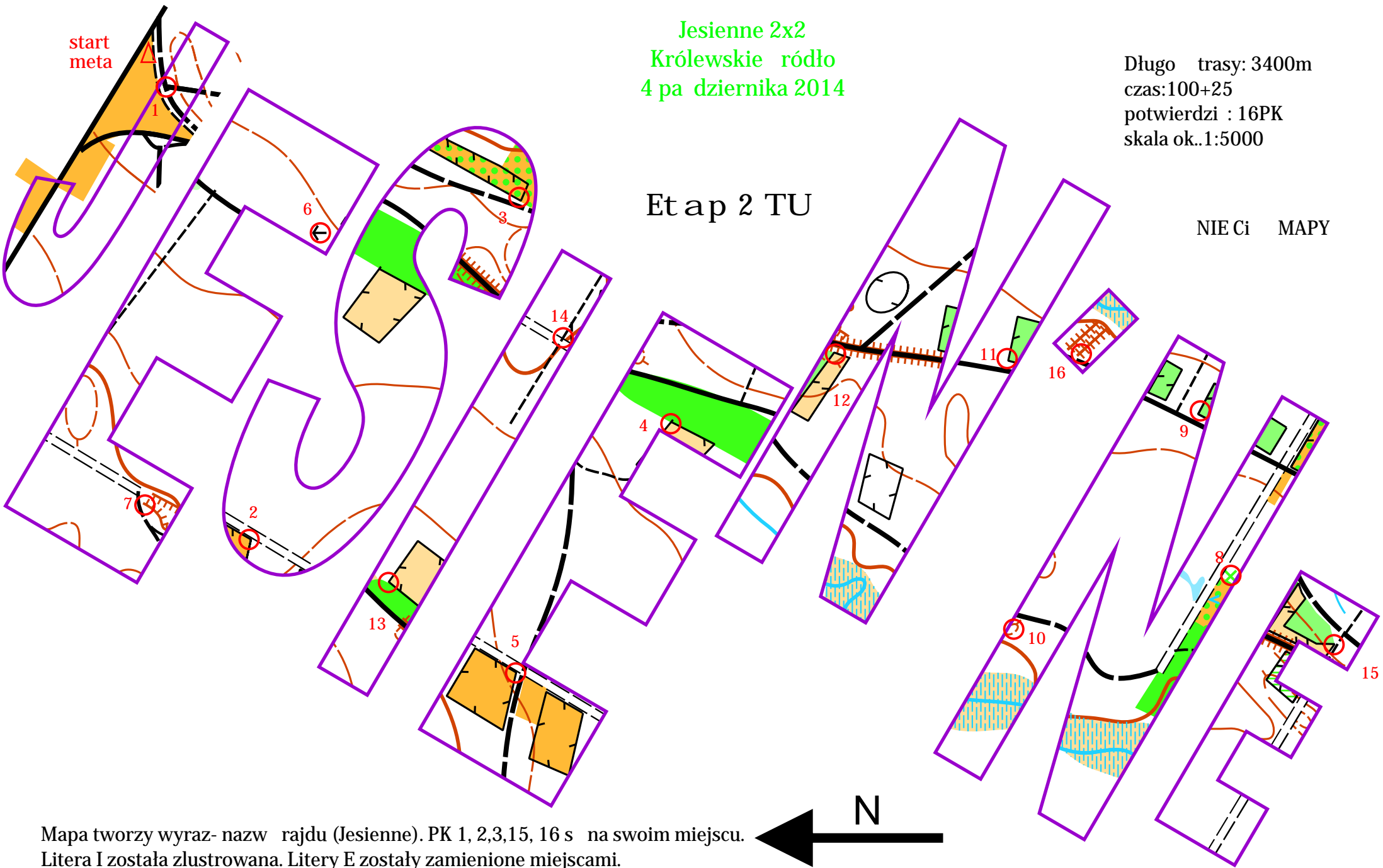
Start i meta na ogrodzonej polanie



Opracowali: PnO 688 i Fatik

Jesienne 2x2
Królewskie ródło
4 pa dziennika 2014

Długo trasy: 3400m
czas: 100+25
potwierdzi : 16PK
skala ok..1:5000



Et ap 2 TU

NIE Ci MAPY

Mapa tworzy wyraz- nazw rajdu (Jesienne). PK 1, 2,3,15, 16 s na swoim miejscu.
Litera I została zlustrowana. Litery E zostały zamienione miejscami.
Litery N zostały zlustrowane oraz zamienione miejscami

Jesienne 2x2 E1 TZ

Spadaj ce li cie

Mapa została narysowana na listkach, połączonych tak jak na widocznym poniżej schemacie. Następnie listki rozdzielono i poobraco. Owe wycinki się pokrywają, lecz NIE MAJĄ WSPÓLNEJ TRECI (niepełne). Schemat również pokazuje obowiązkowy kierunek marszu. Wycinek ze startem jest zorientowany (zaznaczona północ), następnie potwierdzamy LOP. Dalej idziemy według zielonej strzałki ze schematu, potwierdzając kolejne punkty.

ZADANIE! potwierdź PK X leżący na przecięciu linii 1 i 2 przy PK6 i PK14 z LOP

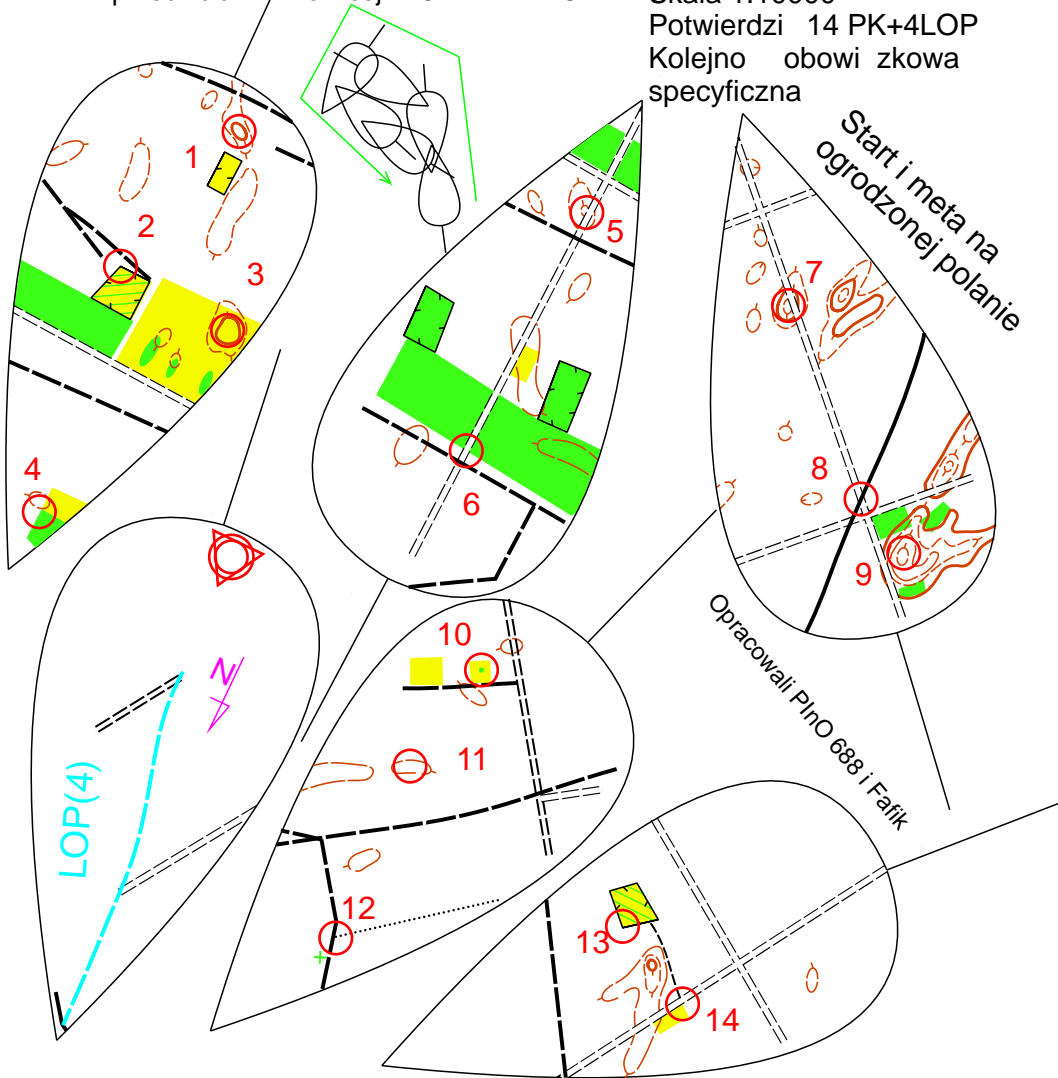
Długość trasy: 4500m

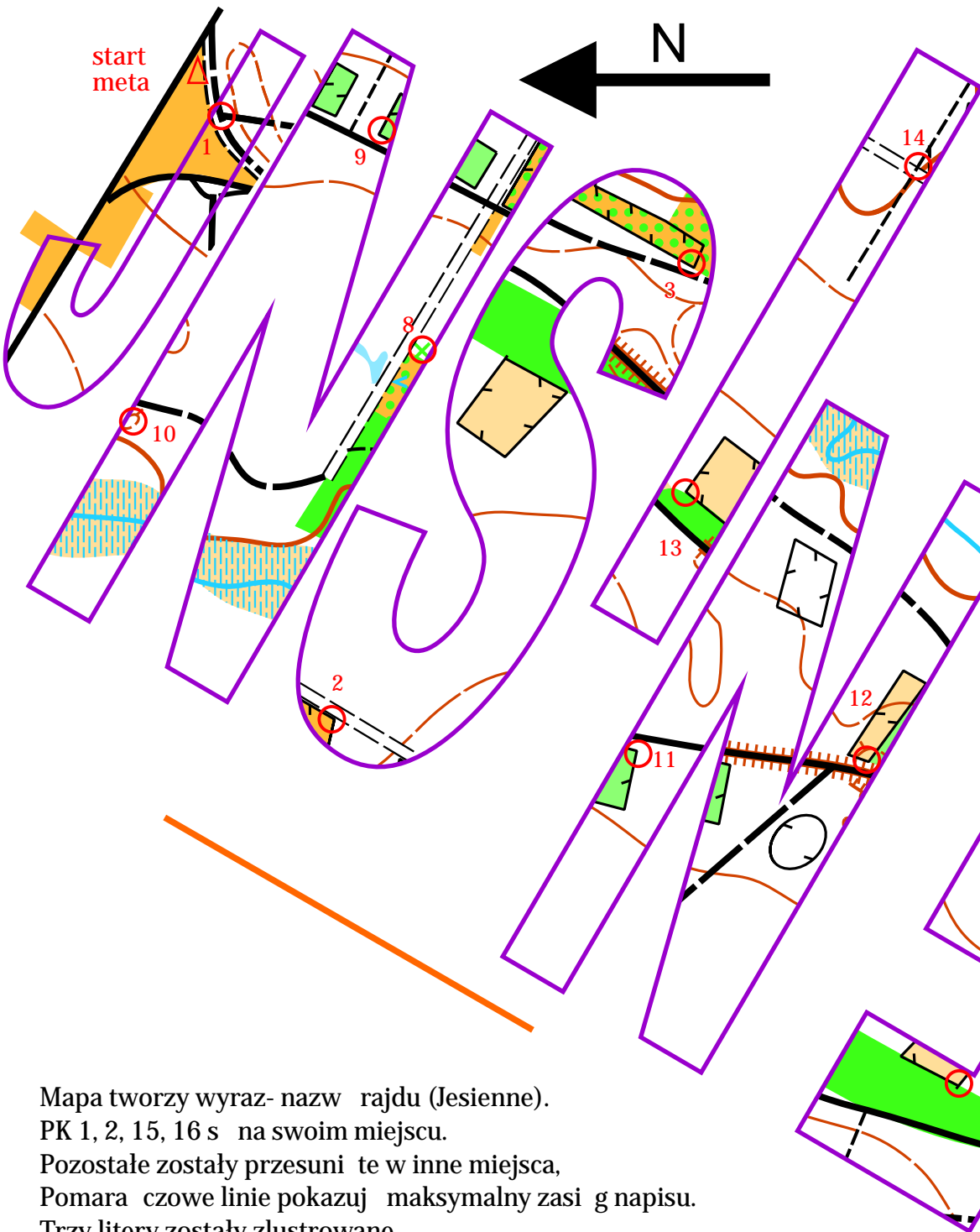
Czas: 120+30

Skala 1:10000

Potwierdź 14 PK+4LOP

Kolejność obowiązkowa
specyficzna





Długo trasy: 3400m
czas: 105+30
potwierdzi : 16PK
skala ok..1:5000

Jesienne 2x2
Królewskie ródło
4 pa dziernika 2014

NIE Ci MAPY

Et ap 2 TZ



Mapa tworzy wyraz- nazw rajdu (Jesienne).
PK 1, 2, 15, 16 s na swoim miejscu.
Pozostałe zostały przesuni te w inne miejsca,
Pomara czowe linie pokazuj maksymalny zasi g napisu.
Trzy litery zostały zlustrowane.

Opracowanie Piotr Zgoda tel. 661 702 673